



## Ufficio del Territorio di POTENZA

**Particelle catastali aggiornate sulla base del contenuto delle  
dichiarazioni presentate agli Organismi Pagatori nell'anno 2009  
(ai sensi del comma 33 dell'art. 2 del D.L. 3.10.2006, n. 262, convertito con  
modificazioni dalla legge 24.11.2006, n. 286, e successive modificazioni)**

**Comune di MELFI (Codice nazionale: F104)**

**TOTALE PARTICELLE: 817**

DATI IDENTIFICATIVI				DATI DI CLASSAMENTO							
N.	Foglio	Part	Porz	Qualità	Classe	Superficie			Deduzioni	Dominicale	Agrario
						Ha	Are	Ca			
1	1	19		2-SEMIN IRRIG	U		97	79		116,16	60,61
2	2	104		2-SEMIN IRRIG	U		77	41		91,95	47,97
3	2	111		2-SEMIN IRRIG	U		72	21		85,77	44,75
4	2	112		2-SEMIN IRRIG	U	1	8	18		128,5	67,04
5	2	141		2-SEMIN IRRIG	U		68	90		81,84	42,7
6	2	334	AA	2-SEMIN IRRIG	U		85	0		100,97	52,68
	2	334	AB	1-SEMINATIVO	1	1	15	50		71,58	41,76
7	2	335	AA	18-ORTO IRRIG	2	2	35	0		534,02	230,6
	2	335	AB	1-SEMINATIVO	1		13	86		8,59	5,01
8	2	338	AA	2-SEMIN IRRIG	U		36	77		43,68	22,79
	2	338	AB	92-PASCOLO ARB	U		4	47		0,69	0,46
	2	338	AC	1-SEMINATIVO	1		2	46		1,52	0,89
9	2	339	AA	2-SEMIN IRRIG	U		36	58		43,45	22,67
	2	339	AB	92-PASCOLO ARB	U		6	68		1,03	0,69
	2	339	AC	1-SEMINATIVO	1		2	74		1,7	0,99
10	2	340	AA	2-SEMIN IRRIG	U		30	3		35,67	18,61
	2	340	AB	92-PASCOLO ARB	U		8	71		1,35	0,9
	2	340	AC	1-SEMINATIVO	1		3	41		2,11	1,23
11	2	341	AA	2-SEMIN IRRIG	U		21	27		25,27	13,18
	2	341	AB	92-PASCOLO ARB	U		16	3		2,48	1,66
12	2	342	AA	2-SEMIN IRRIG	U		20	60		24,47	12,77
	2	342	AB	92-PASCOLO ARB	U		16	85		2,61	1,74
13	2	343	AA	2-SEMIN IRRIG	U		20	3		23,79	12,41
	2	343	AB	92-PASCOLO ARB	U		13	0		2,01	1,34
	2	343	AC	1-SEMINATIVO	1		1	87		1,16	0,68
14	2	345	AA	2-SEMIN IRRIG	U		22	90		27,2	14,19
	2	345	AB	92-PASCOLO ARB	U		7	80		1,21	0,81
15	2	349		2-SEMIN IRRIG	U		72	66		86,31	45,03
16	2	352		2-SEMIN IRRIG	U		77	10		91,58	47,78
17	2	355		2-SEMIN IRRIG	U		80	65		95,8	49,98
18	2	357		2-SEMIN IRRIG	U		88	8		104,63	54,59
19	2	363	AA	2-SEMIN IRRIG	U	1	10	54		131,31	68,51
	2	363	AB	1-SEMINATIVO	1		7	13		4,42	2,58



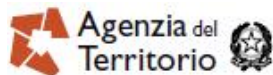
### Ufficio del Territorio di POTENZA

**Particelle catastali aggiornate sulla base del contenuto delle  
dichiarazioni presentate agli Organismi Pagatori nell'anno 2009  
(ai sensi del comma 33 dell'art. 2 del D.L. 3.10.2006, n. 262, convertito con  
modificazioni dalla legge 24.11.2006, n. 286, e successive modificazioni)**

**Comune di MELFI (Codice nazionale: F104)**

**TOTALE PARTICELLE: 817**

DATI IDENTIFICATIVI				DATI DI CLASSAMENTO							
N.	Foglio	Part	Porz	Qualità	Classe	Superficie			Deduzioni	Dominicale	Agrario
						Ha	Are	Ca			
20	2	365		2-SEMIN IRRIG	U		99	40		118,07	61,6
21	2	366		2-SEMIN IRRIG	U	1	5	78		125,65	65,56
22	2	367		2-SEMIN IRRIG	U		90	48		107,48	56,07
23	2	368		2-SEMIN IRRIG	U		90	13		107,06	55,86
24	2	369		2-SEMIN IRRIG	U		93	25		110,77	57,79
25	2	370		2-SEMIN IRRIG	U		84	95		100,91	52,65
26	2	371		2-SEMIN IRRIG	U		95	27		113,17	59,04
27	2	373		2-SEMIN IRRIG	U		95	36		113,27	59,1
28	2	374		2-SEMIN IRRIG	U	1	6	5		125,97	65,72
29	2	375		2-SEMIN IRRIG	U		97	51		115,83	60,43
30	2	376		2-SEMIN IRRIG	U		97	32		115,6	60,31
31	2	380	AA	2-SEMIN IRRIG	U		81	0		96,22	50,2
	2	380	AB	1-SEMINATIVO	1		24	71		15,31	8,93
32	2	381		2-SEMIN IRRIG	U		41	93		49,81	25,99
33	2	382	AA	2-SEMIN IRRIG	U	1	5	96		125,86	65,67
	2	382	AB	1-SEMINATIVO	1		9	18		5,69	3,32
34	2	383	AA	2-SEMIN IRRIG	U	1	8	0		128,29	66,93
	2	383	AB	1-SEMINATIVO	1		9	2		5,59	3,26
35	2	384		2-SEMIN IRRIG	U	1	13	84		135,22	70,55
36	2	386		2-SEMIN IRRIG	U		25	0		29,7	15,49
37	2	391		2-SEMIN IRRIG	U		19	54		23,21	12,11
38	2	393	AA	2-SEMIN IRRIG	U		4	77		5,67	2,96
	2	393	AB	1-SEMINATIVO	1		4	23		2,62	1,53
39	2	400		2-SEMIN IRRIG	U		15	30		18,17	9,48
40	2	401	AA	2-SEMIN IRRIG	U		16	40		19,48	10,16
	2	401	AB	1-SEMINATIVO	1		1	40		0,87	0,51
41	2	402		2-SEMIN IRRIG	U		18	80		22,33	11,65
42	2	404		2-SEMIN IRRIG	U		23	40		27,8	14,5
43	2	405	AA	1-SEMINATIVO	1		1	51		0,94	0,55
	2	405	AB	2-SEMIN IRRIG	U		25	49		30,28	15,8
44	2	406	AA	1-SEMINATIVO	1		1	82		1,13	0,66
	2	406	AB	2-SEMIN IRRIG	U		23	10		27,44	14,32
45	2	422		2-SEMIN IRRIG	U		63	0		74,83	39,04



## Ufficio del Territorio di POTENZA

**Particelle catastali aggiornate sulla base del contenuto delle dichiarazioni presentate agli Organismi Pagatori nell'anno 2009 (ai sensi del comma 33 dell'art. 2 del D.L. 3.10.2006, n. 262, convertito con modificazioni dalla legge 24.11.2006, n. 286, e successive modificazioni)**

**Comune di MELFI (Codice nazionale: F104)**

**TOTALE PARTICELLE: 817**

DATI IDENTIFICATIVI				DATI DI CLASSAMENTO							
N.	Foglio	Part	Porz	Qualità	Classe	Superficie			Deduzioni	Dominicale	Agrario
						Ha	Are	Ca			
46	2	466	AA	2-SEMIN IRRIG	U		1	0		1,19	0,62
	2	466	AB	1-SEMINATIVO	1		0	53		0,33	0,19
47	2	558		2-SEMIN IRRIG	U		2	89		3,43	1,79
48	2	559		2-SEMIN IRRIG	U		2	89		3,43	1,79
49	2	650	AA	2-SEMIN IRRIG	U	4	7	42		483,95	252,5
	2	650	AB	92-PASCOLO ARB	U		12	19		1,89	1,26
50	2	659		2-SEMIN IRRIG	U		6	32		7,51	3,92
51	2	668	AA	2-SEMIN IRRIG	U	1	29	19		153,46	80,07
	2	668	AB	453-REL ACQ ES	U		14	34		0	0
52	2	669		2-SEMIN IRRIG	U	1	22	4		144,97	75,63
53	2	679	AA	2-SEMIN IRRIG	U		18	0		21,38	11,16
	2	679	AB	1-SEMINATIVO	1		4	90		3,04	1,77
54	2	769		2-SEMIN IRRIG	U		18	84		22,38	11,68
55	2	853	AA	1-SEMINATIVO	1		65	42		40,54	23,65
	2	853	AB	36-ULIVETO	3		3	10		0,48	0,48
56	2	857		2-SEMIN IRRIG	U		84	38		100,23	52,29
57	2	859		2-SEMIN IRRIG	U		62	86		74,67	38,96
58	2	863	AA	2-SEMIN IRRIG	U		65	96		78,35	40,88
	2	863	AB	1-SEMINATIVO	1		4	19		2,6	1,51
59	3	105		2-SEMIN IRRIG	U		72	31		85,89	44,81
60	3	121	AA	2-SEMIN IRRIG	U		10	33		12,27	6,4
	3	121	AB	1-SEMINATIVO	1		1	67		1,03	0,6
61	3	122		2-SEMIN IRRIG	U		33	0		39,2	20,45
62	3	135		2-SEMIN IRRIG	U		33	50		39,79	20,76
63	3	136	AA	18-ORTO IRRIG	2		83	3		188,68	81,47
	3	136	AB	1-SEMINATIVO	1		27	57		17,09	9,97
64	3	170		2-SEMIN IRRIG	U		20	76		24,66	12,87
65	3	172		2-SEMIN IRRIG	U		93	42		110,97	57,9
66	3	173		2-SEMIN IRRIG	U	2	17	0		257,76	134,49
67	3	176	AA	2-SEMIN IRRIG	U		48	0		57,02	29,75
	3	176	AB	1-SEMINATIVO	1		3	20		1,98	1,16
68	3	213		2-SEMIN IRRIG	U		98	80		117,36	61,23
69	3	216		2-SEMIN IRRIG	U		9	40		11,17	5,83



### Ufficio del Territorio di POTENZA

**Particelle catastali aggiornate sulla base del contenuto delle dichiarazioni presentate agli Organismi Pagatori nell'anno 2009 (ai sensi del comma 33 dell'art. 2 del D.L. 3.10.2006, n. 262, convertito con modificazioni dalla legge 24.11.2006, n. 286, e successive modificazioni)**

**Comune di MELFI (Codice nazionale: F104)**

**TOTALE PARTICELLE: 817**

DATI IDENTIFICATIVI				DATI DI CLASSAMENTO							
N.	Foglio	Part	Porz	Qualità	Classe	Superficie			Deduzioni	Dominicale	Agrario
						Ha	Are	Ca			
70	3	280		2-SEMIN IRRIG	U		0	78		0,93	0,48
71	3	283		2-SEMIN IRRIG	U		4	40		5,23	2,73
72	3	289		92-PASCOLO ARB	U		3	45		0,53	0,36
73	3	304		2-SEMIN IRRIG	U	1	84	75		219,46	114,5
74	3	368	AA	1-SEMINATIVO	2		8	63		4,46	2,67
	3	368	AB	2-SEMIN IRRIG	U		38	88		46,18	24,1
75	3	370		2-SEMIN IRRIG	U		0	91		1,08	0,56
76	3	371		2-SEMIN IRRIG	U		99	86		118,62	61,89
77	3	372		2-SEMIN IRRIG	U		1	62		1,92	1
78	3	373		2-SEMIN IRRIG	U		8	52		10,12	5,28
79	3	374		2-SEMIN IRRIG	U	1	42	65		169,45	88,41
80	3	376	AA	1-SEMINATIVO	1		1	41		0,87	0,51
	3	376	AB	2-SEMIN IRRIG	U		7	46		8,86	4,62
81	3	406	AA	1-SEMINATIVO	1	1	79	84		111,46	65,02
	3	406	AB	36-ULIVETO	3		33	64		5,21	5,21
	3	406	AC	29-VIGNETO	2		12	83		14,91	5,96
82	3	492		2-SEMIN IRRIG	U		2	65		3,15	1,64
83	3	544	AA	2-SEMIN IRRIG	U		21	0		24,94	13,01
	3	544	AB	1-SEMINATIVO	1		20	91		12,96	7,56
84	3	547		2-SEMIN IRRIG	U		48	35		57,43	29,96
85	3	583		2-SEMIN IRRIG	U	5	1	50		595,71	310,8
86	3	584		2-SEMIN IRRIG	U		7	41		8,8	4,59
87	3	653		2-SEMIN IRRIG	U	1	70	72		202,79	105,8
88	3	654		2-SEMIN IRRIG	U		3	11		3,69	1,93
89	3	655		2-SEMIN IRRIG	U		86	91		103,24	53,86
90	3	656		2-SEMIN IRRIG	U		1	70		2,02	1,05
91	3	657		2-SEMIN IRRIG	U		49	36		58,63	30,59
92	3	658	AA	2-SEMIN IRRIG	U		1	46		1,73	0,9
	3	658	AB	1-SEMINATIVO	1		0	38		0,24	0,14
93	3	659	AA	1-SEMINATIVO	1		15	49		9,6	5,6
	3	659	AB	2-SEMIN IRRIG	U		18	80		22,33	11,65
94	3	660		2-SEMIN IRRIG	U		4	89		5,81	3,03
95	3	661		2-SEMIN IRRIG	U		2	82		3,35	1,75



## Ufficio del Territorio di POTENZA

**Particelle catastali aggiornate sulla base del contenuto delle  
dichiarazioni presentate agli Organismi Pagatori nell'anno 2009  
(ai sensi del comma 33 dell'art. 2 del D.L. 3.10.2006, n. 262, convertito con  
modificazioni dalla legge 24.11.2006, n. 286, e successive modificazioni)**

**Comune di MELFI (Codice nazionale: F104)**

**TOTALE PARTICELLE: 817**

DATI IDENTIFICATIVI				DATI DI CLASSAMENTO							
N.	Foglio	Part	Porz	Qualità	Classe	Superficie			Deduzioni	Dominicale	Agrario
						Ha	Are	Ca			
96	3	683		2-SEMIN IRRIG	U	1	52	48		181,12	94,5
97	3	684	AA	1-SEMINATIVO	1		0	66		0,41	0,24
	3	684	AB	2-SEMIN IRRIG	U		1	74		2,07	1,08
98	4	120		2-SEMIN IRRIG	U		24	51		29,11	15,19
99	4	283		2-SEMIN IRRIG	U	3	79	68		451	235,31
100	4	363		2-SEMIN IRRIG	U		16	80		19,96	10,41
101	4	625		2-SEMIN IRRIG	U		44	47		52,82	27,56
102	4	650	AA	2-SEMIN IRRIG	U		95	21		113,1	59,01
	4	650	AB	1-SEMINATIVO	2		10	44		5,39	3,24
103	4	655	AA	2-SEMIN IRRIG	U	1	41	46		168,03	87,67
	4	655	AB	1-SEMINATIVO	2		9	23		4,77	2,86
104	4	658	AA	2-SEMIN IRRIG	U		5	90		7,01	3,66
	4	658	AB	1-SEMINATIVO	2		2	44		1,26	0,76
105	4	659	AA	2-SEMIN IRRIG	U		63	9		74,94	39,1
	4	659	AB	1-SEMINATIVO	2		11	24		5,8	3,48
106	4	736		2-SEMIN IRRIG	U	1	96	13		232,97	121,55
107	4	741		2-SEMIN IRRIG	U		15	89		18,87	9,85
108	4	913		2-SEMIN IRRIG	U	3	19	67		379,72	198,11
109	4	928	AA	1-SEMINATIVO	1		58	20		36,07	21,04
	4	928	AB	91-PASCOLO	1		15	89		2,46	1,64
110	4	1104	AA	2-SEMIN IRRIG	U		2	82		3,35	1,75
	4	1104	AB	1-SEMINATIVO	1		2	5		1,27	0,74
111	5	229	AA	2-SEMIN IRRIG	U		3	19		3,79	1,98
	5	229	AB	1-SEMINATIVO	1		3	1		1,87	1,09
112	5	791		2-SEMIN IRRIG	U	1	75	70		208,71	108,89
113	5	950	AA	1-SEMINATIVO	1		75	95		47,07	27,46
	5	950	AB	36-ULIVETO	3		8	30		1,29	1,29
114	5	1582		2-SEMIN IRRIG	U	1	10	18		130,88	68,28
115	5	1584		2-SEMIN IRRIG	U		40	6		47,59	24,83
116	5	1586		2-SEMIN IRRIG	U		9	91		11,77	6,14
117	5	1588		2-SEMIN IRRIG	U		4	89		5,81	3,03
118	5	1590		2-SEMIN IRRIG	U		72	63		86,27	45,01
119	6	168		18-ORTO IRRIG	2		13	31		30,25	13,06



### Ufficio del Territorio di POTENZA

**Particelle catastali aggiornate sulla base del contenuto delle  
dichiarazioni presentate agli Organismi Pagatori nell'anno 2009  
(ai sensi del comma 33 dell'art. 2 del D.L. 3.10.2006, n. 262, convertito con  
modificazioni dalla legge 24.11.2006, n. 286, e successive modificazioni)**

**Comune di MELFI (Codice nazionale: F104)**

**TOTALE PARTICELLE: 817**

DATI IDENTIFICATIVI				DATI DI CLASSAMENTO							
N.	Foglio	Part	Porz	Qualità	Classe	Superficie			Deduzioni	Dominicale	Agrario
						Ha	Are	Ca			
120	6	169		18-ORTO IRRIG	2		5	31		12,07	5,21
121	6	170		18-ORTO IRRIG	2		4	22		9,59	4,14
122	6	370		18-ORTO IRRIG	2	3	63	24		825,43	356,44
123	6	372		18-ORTO IRRIG	2	3	67	25		834,54	360,37
124	6	427	AA	1-SEMINATIVO	1		5	51		3,41	1,99
	6	427	AB	18-ORTO IRRIG	2		64	0		145,43	62,8
125	6	430		18-ORTO IRRIG	2		67	72		153,89	66,45
126	6	436	AA	1-SEMINATIVO	1		9	42		5,84	3,41
	6	436	AB	18-ORTO IRRIG	2	1	5	30		239,28	103,33
127	6	437	AA	1-SEMINATIVO	1		3	60		2,23	1,3
	6	437	AB	18-ORTO IRRIG	2		34	28		77,9	33,64
128	6	438		18-ORTO IRRIG	2	2	43	28		552,83	238,72
129	6	439		18-ORTO IRRIG	2		90	72		206,15	89,02
130	6	614		18-ORTO IRRIG	2	3	87	70		881,01	380,44
131	6	618	AA	1-SEMINATIVO	1		1	65		1,02	0,6
	6	618	AB	18-ORTO IRRIG	2		3	55		8,07	3,48
132	7	60	AA	1-SEMINATIVO	1	4	37	36		271,05	158,11
	7	60	AB	36-ULIVETO	3		9	56		1,48	1,48
133	7	61	AA	1-SEMINATIVO	1	4	48	88		278,19	162,28
	7	61	AB	36-ULIVETO	3		1	71		0,26	0,26
134	7	62	AA	36-ULIVETO	3		10	14		1,57	1,57
	7	62	AB	2-SEMIN IRRIG	U	8	26	78		982,09	512,4
135	7	95	AA	1-SEMINATIVO	2		2	76		1,43	0,86
	7	95	AB	36-ULIVETO	3		26	81		4,15	4,15
	7	95	AC	29-VIGNETO	2		2	43		2,82	1,13
136	7	218	AA	1-SEMINATIVO	2		0	50		0,26	0,15
	7	218	AB	2-SEMIN IRRIG	U		7	0		8,31	4,34
137	7	219		2-SEMIN IRRIG	U		46	40		55,12	28,76
138	7	220	AA	1-SEMINATIVO	2		3	60		1,86	1,12
	7	220	AB	2-SEMIN IRRIG	U		30	0		35,64	18,59
139	8	12		2-SEMIN IRRIG	U	8	19	57		973,53	507,93
140	8	92	AA	1-SEMINATIVO	1		8	14		5,04	2,94
	8	92	AB	36-ULIVETO	3	1	19	86		18,57	18,57



### Ufficio del Territorio di POTENZA

**Particelle catastali aggiornate sulla base del contenuto delle dichiarazioni presentate agli Organismi Pagatori nell'anno 2009 (ai sensi del comma 33 dell'art. 2 del D.L. 3.10.2006, n. 262, convertito con modificazioni dalla legge 24.11.2006, n. 286, e successive modificazioni)**

**Comune di MELFI (Codice nazionale: F104)**

**TOTALE PARTICELLE: 817**

DATI IDENTIFICATIVI				DATI DI CLASSAMENTO							
N.	Foglio	Part	Porz	Qualità	Classe	Superficie			Deduzioni	Dominicale	Agrario
						Ha	Are	Ca			
141	9	35		2-SEMIN IRRIG	U	2	34	21		278,21	145,15
142	9	97		2-SEMIN IRRIG	U		33	75		40,09	20,92
143	10	27		2-SEMIN IRRIG	U		28	10		33,38	17,41
144	10	45		17-ORTO	U	5	46	22		451,36	310,31
145	10	81		17-ORTO	U	1	41	94		117,29	80,64
146	10	105		2-SEMIN IRRIG	U		2	32		2,76	1,44
147	10	224	AA	2-SEMIN IRRIG	U		9	9		10,8	5,63
	10	224	AB	97-BOSCO CEDUO	U		33	91		3,5	1,05
148	10	286	AA	2-SEMIN IRRIG	U		2	29		2,72	1,42
	10	286	AB	1-SEMINATIVO	2		1	72		0,89	0,53
149	10	287		2-SEMIN IRRIG	U		43	22		51,34	26,79
150	10	288	AA	2-SEMIN IRRIG	U	1	33	39		158,45	82,67
	10	288	AB	18-ORTO IRRIG	2		14	76		33,54	14,48
151	10	293		2-SEMIN IRRIG	U		97	10		115,34	60,18
152	10	296	AA	2-SEMIN IRRIG	U		88	0		104,53	54,54
	10	296	AB	36-ULIVETO	3		3	0		0,46	0,46
	10	296	AC	1-SEMINATIVO	2		6	69		3,46	2,07
153	10	297	AA	1-SEMINATIVO	2		96	79		49,99	29,99
	10	297	AB	36-ULIVETO	3		2	0		0,31	0,31
154	10	412	AA	18-ORTO IRRIG	2		47	0		106,8	46,12
	10	412	AB	3-SEMIN ARBOR	1		64	57		55,02	26,68
155	10	447		2-SEMIN IRRIG	U	4	82	97		573,7	299,32
156	10	449	AA	2-SEMIN IRRIG	U		4	26		5,06	2,64
	10	449	AB	1-SEMINATIVO	2		0	91		0,47	0,28
157	10	554	AA	17-ORTO	U	5	21	85		431,22	296,46
	10	554	AB	1-SEMINATIVO	2		31	35		16,19	9,71
158	10	625		2-SEMIN IRRIG	U	2	82	44		335,5	175,04
159	10	626		18-ORTO IRRIG	2	3	97	68		903,69	390,23
160	12	106		92-PASCOLO ARB	U	5	64	0		87,38	58,26
161	13	22		2-SEMIN IRRIG	U	1	39	42		165,61	86,41
162	14	4	AA	1-SEMINATIVO	1		7	12		4,41	2,57
	14	4	AB	17-ORTO	U		99	67		82,36	56,62
163	14	16	AA	1-SEMINATIVO	3		17	3		5,28	4,4



### Ufficio del Territorio di POTENZA

**Particelle catastali aggiornate sulla base del contenuto delle  
dichiarazioni presentate agli Organismi Pagatori nell'anno 2009  
(ai sensi del comma 33 dell'art. 2 del D.L. 3.10.2006, n. 262, convertito con  
modificazioni dalla legge 24.11.2006, n. 286, e successive modificazioni)**

**Comune di MELFI (Codice nazionale: F104)**

**TOTALE PARTICELLE: 817**

DATI IDENTIFICATIVI				DATI DI CLASSAMENTO							
N.	Foglio	Part	Porz	Qualità	Classe	Superficie			Deduzioni	Dominicale	Agrario
						Ha	Are	Ca			
	14	16	AB	2-SEMIN IRRIG	U	1	7	0		127,1	66,31
164	14	109		2-SEMIN IRRIG	U	4	75	29		564,57	294,56
165	14	115	AA	1-SEMINATIVO	2	6	49	73		335,56	201,33
	14	115	AB	36-ULIVETO	1		2	41		1,12	0,5
	14	115	AC	29-VIGNETO	2		8	9		9,4	3,76
166	14	117	AA	1-SEMINATIVO	2	6	17	23		318,77	191,26
	14	117	AB	36-ULIVETO	1		5	34		2,48	1,1
	14	117	AC	29-VIGNETO	2		8	97		10,42	4,17
167	14	136	AA	1-SEMINATIVO	2		56	4		28,94	17,37
	14	136	AB	92-PASCOLO ARB	U		74	33		11,52	7,68
168	14	142		2-SEMIN IRRIG	U	1	3	80		123,3	64,33
169	14	188		2-SEMIN IRRIG	U		45	46		54	28,17
170	14	194		36-ULIVETO	1		52	0		24,17	10,74
171	14	219		2-SEMIN IRRIG	U		61	0		72,46	37,8
172	14	225	AA	36-ULIVETO	1		2	48		1,15	0,51
	14	225	AB	3-SEMIN ARBOR	1		8	26		7,04	3,41
173	14	234	AA	36-ULIVETO	1		59	2		27,43	12,19
	14	234	AB	1-SEMINATIVO	2		12	78		6,6	3,96
174	14	245		1-SEMINATIVO	2		29	78		15,38	9,23
175	14	256	AA	2-SEMIN IRRIG	U	1	59	48		189,44	98,84
	14	256	AB	1-SEMINATIVO	2		14	92		7,71	4,62
176	14	257	AA	2-SEMIN IRRIG	U		31	4		36,87	19,24
	14	257	AB	1-SEMINATIVO	1		1	80		1,12	0,65
177	14	329		2-SEMIN IRRIG	U		75	50		89,68	46,79
178	14	384	AA	3-SEMIN ARBOR	1		7	84		6,68	3,24
	14	384	AB	36-ULIVETO	1		2	79		1,3	0,58
179	14	385	AA	3-SEMIN ARBOR	1		7	20		6,14	2,97
	14	385	AB	36-ULIVETO	1		3	10		1,44	0,64
180	14	386	AA	1-SEMINATIVO	1		6	60		4,09	2,39
	14	386	AB	36-ULIVETO	1		1	87		0,87	0,39
181	14	389	AA	1-SEMINATIVO	2		3	10		1,6	0,96
	14	389	AB	36-ULIVETO	1		1	29		0,6	0,27
182	14	716	AA	1-SEMINATIVO	2	1	27	28		65,73	39,44



### Ufficio del Territorio di POTENZA

**Particelle catastali aggiornate sulla base del contenuto delle  
dichiarazioni presentate agli Organismi Pagatori nell'anno 2009  
(ai sensi del comma 33 dell'art. 2 del D.L. 3.10.2006, n. 262, convertito con  
modificazioni dalla legge 24.11.2006, n. 286, e successive modificazioni)**

**Comune di MELFI (Codice nazionale: F104)**

**TOTALE PARTICELLE: 817**

DATI IDENTIFICATIVI				DATI DI CLASSAMENTO							
N.	Foglio	Part	Porz	Qualità	Classe	Superficie			Deduzioni	Dominicale	Agrario
						Ha	Are	Ca			
	14	716	AB	92-PASCOLO ARB	U		2	72		0,42	0,28
183	15	27		2-SEMIN IRRIG	U		36	16		42,95	22,41
184	15	55		2-SEMIN IRRIG	U	1	10	80		131,61	68,67
185	15	68		2-SEMIN IRRIG	U		48	6		57,09	29,79
186	15	71	AA	1-SEMINATIVO	2	4	74	60		245,11	147,07
	15	71	AB	29-VIGNETO	2		2	43		2,82	1,13
187	15	100		2-SEMIN IRRIG	U	1	11	20		132,09	68,92
188	15	161		2-SEMIN IRRIG	U	3	74	56		444,92	232,13
189	15	191	AA	36-ULIVETO	2		5	98		1,85	1,08
	15	191	AB	1-SEMINATIVO	2		49	6		25,34	15,2
190	15	272		2-SEMIN IRRIG	U	5	34	73		635,18	331,4
191	15	274		2-SEMIN IRRIG	U	1	72	32		204,69	106,8
192	15	397		2-SEMIN IRRIG	U	1	0	40		119,26	62,22
193	15	399	AA	2-SEMIN IRRIG	U		66	65		79,17	41,31
	15	399	AB	1-SEMINATIVO	3		10	3		3,11	2,59
194	15	403		2-SEMIN IRRIG	U	2	0	0		237,57	123,95
195	15	475	AA	1-SEMINATIVO	2	5	54	68		286,47	171,88
	15	475	AB	29-VIGNETO	2		6	83		7,94	3,17
196	15	565		2-SEMIN IRRIG	U		52	90		62,84	32,78
197	15	702		2-SEMIN IRRIG	U		93	75		111,36	58,1
198	15	705		2-SEMIN IRRIG	U		94	40		112,13	58,5
199	15	782	AA	29-VIGNETO	2		7	82		9,09	3,63
	15	782	AB	1-SEMINATIVO	2		13	36		6,9	4,14
	15	782	AC	279-FABB RURALE	U		21	59		0	0
200	15	849	AA	1-SEMINATIVO	2	4	85	36		250,67	150,4
	15	849	AB	36-ULIVETO	2		71	0		22	12,83
201	15	851	AA	29-VIGNETO	2		18	0		20,92	8,37
	15	851	AB	36-ULIVETO	2		7	65		2,37	1,38
202	15	874		2-SEMIN IRRIG	U	3	67	40		436,42	227,7
203	16	41		2-SEMIN IRRIG	U	9	17	40		1089,73	568,56
204	16	122		2-SEMIN IRRIG	U	2	4	70		243,15	126,86
205	16	139		2-SEMIN IRRIG	U	3	73	21		443,32	231,3
206	16	171		2-SEMIN IRRIG	U		98	50		117	61,05



### Ufficio del Territorio di POTENZA

**Particelle catastali aggiornate sulla base del contenuto delle  
dichiarazioni presentate agli Organismi Pagatori nell'anno 2009  
(ai sensi del comma 33 dell'art. 2 del D.L. 3.10.2006, n. 262, convertito con  
modificazioni dalla legge 24.11.2006, n. 286, e successive modificazioni)**

**Comune di MELFI (Codice nazionale: F104)**

**TOTALE PARTICELLE: 817**

DATI IDENTIFICATIVI				DATI DI CLASSAMENTO							
N.	Foglio	Part	Porz	Qualità	Classe	Superficie			Deduzioni	Dominicale	Agrario
						Ha	Are	Ca			
207	16	172		2-SEMIN IRRIG	U	2	4	50		242,92	126,74
208	16	225	AA	2-SEMIN IRRIG	U		12	0		14,25	7,44
	16	225	AB	1-SEMINATIVO	2		2	51		1,3	0,78
209	16	229		2-SEMIN IRRIG	U	5	39	79		641,19	334,53
210	16	316		2-SEMIN IRRIG	U	4	21	51		500,69	261,23
211	16	317	AA	1-SEMINATIVO	2		3	16		1,63	0,98
	16	317	AB	2-SEMIN IRRIG	U		1	84		2,19	1,14
212	16	318		2-SEMIN IRRIG	U		6	29		7,47	3,9
213	17	97		36-ULIVETO	1		29	14		13,54	6,02
214	17	123		1-SEMINATIVO	2		34	80		17,97	10,78
215	17	591		2-SEMIN IRRIG	U	3	85	52		457,94	238,93
216	17	592		2-SEMIN IRRIG	U		4	66		5,54	2,89
217	17	593	AA	1-SEMINATIVO	1		2	79		1,73	1,01
	17	593	AB	2-SEMIN IRRIG	U		3	77		4,48	2,34
218	17	662		1-SEMINATIVO	1		2	35		1,46	0,85
219	17	663		1-SEMINATIVO	1		5	87		3,64	2,12
220	18	36		2-SEMIN IRRIG	U		67	10		79,7	41,59
221	18	37		2-SEMIN IRRIG	U		63	81		75,8	39,55
222	18	121	AA	2-SEMIN IRRIG	U	1	3	0		122,35	63,83
	18	121	AB	1-SEMINATIVO	3	2	77	20		85,9	71,58
223	18	126	AA	2-SEMIN IRRIG	U	4	0	0		475,14	247,9
	18	126	AB	1-SEMINATIVO	2	2	4	40		105,56	63,34
224	18	158		2-SEMIN IRRIG	U		23	20		27,56	14,38
225	18	160		2-SEMIN IRRIG	U		6	0		7,13	3,72
226	18	164		2-SEMIN IRRIG	U		60	0		71,27	37,18
227	18	168		2-SEMIN IRRIG	U	2	54	46		302,26	157,7
228	18	172		2-SEMIN IRRIG	U	2	41	51		286,88	149,68
229	18	215		2-SEMIN IRRIG	U		36	74		43,64	22,77
230	18	216		2-SEMIN IRRIG	U		36	75		43,65	22,78
231	18	217		2-SEMIN IRRIG	U		36	75		43,65	22,78
232	18	218		2-SEMIN IRRIG	U	3	35	66		398,71	208,02
233	18	219		2-SEMIN IRRIG	U	2	50	83		297,95	155,45
234	18	220		2-SEMIN IRRIG	U	1	18	22		140,43	73,27



## Ufficio del Territorio di POTENZA

**Particelle catastali aggiornate sulla base del contenuto delle  
dichiarazioni presentate agli Organismi Pagatori nell'anno 2009  
(ai sensi del comma 33 dell'art. 2 del D.L. 3.10.2006, n. 262, convertito con  
modificazioni dalla legge 24.11.2006, n. 286, e successive modificazioni)**

**Comune di MELFI (Codice nazionale: F104)**

**TOTALE PARTICELLE: 817**

DATI IDENTIFICATIVI				DATI DI CLASSAMENTO							
N.	Foglio	Part	Porz	Qualità	Classe	Superficie			Deduzioni	Dominicale	Agrario
						Ha	Are	Ca			
235	18	221		2-SEMIN IRRIG	U	1	18	22		140,43	73,27
236	18	222		2-SEMIN IRRIG	U	1	18	22		140,43	73,27
237	18	223	AA	2-SEMIN IRRIG	U		66	0		78,4	40,9
	18	223	AB	1-SEMINATIVO	2		34	0		17,56	10,54
238	18	357		2-SEMIN IRRIG	U	1	2	90		122,23	63,77
239	18	358		2-SEMIN IRRIG	U	1	2	90		122,23	63,77
240	18	457		2-SEMIN IRRIG	U		54	65		64,92	33,87
241	18	458	AA	1-SEMINATIVO	1		11	64		7,21	4,21
	18	458	AB	2-SEMIN IRRIG	U		11	25		13,36	6,97
242	18	461	AA	1-SEMINATIVO	1		3	70		2,29	1,34
	18	461	AB	2-SEMIN IRRIG	U		16	94		20,12	10,5
243	18	481		2-SEMIN IRRIG	U	6	87	85		817,06	426,29
244	18	505		2-SEMIN IRRIG	U	4	24	19		503,87	262,89
245	18	507		2-SEMIN IRRIG	U	2	37	96		282,66	147,48
246	18	521	AA	1-SEMINATIVO	1		72	15		44,71	26,08
	18	521	AB	29-VIGNETO	2		3	92		4,56	1,82
247	18	637	AA	1-SEMINATIVO	1		76	46		47,39	27,64
	18	637	AB	2-SEMIN IRRIG	U	1	4	45		124,07	64,73
248	18	664		2-SEMIN IRRIG	U		5	24		6,22	3,25
249	18	665		2-SEMIN IRRIG	U		7	6		8,39	4,38
250	18	687		2-SEMIN IRRIG	U	2	5	21		243,76	127,18
251	18	689		2-SEMIN IRRIG	U	2	6	23		244,97	127,81
252	18	691		2-SEMIN IRRIG	U	2	6	20		244,93	127,79
253	18	693		2-SEMIN IRRIG	U	1	97	90		235,08	122,65
254	19	2	AA	91-PASCOLO	2		87	82		11,34	8,16
	19	2	AB	2-SEMIN IRRIG	U		17	55		20,85	10,88
255	19	126		2-SEMIN IRRIG	U		39	83		47,31	24,68
256	19	128		2-SEMIN IRRIG	U		99	56		118,26	61,7
257	19	131		2-SEMIN IRRIG	U		30	5		35,69	18,62
258	19	187		2-SEMIN IRRIG	U		95	93		113,95	59,45
259	19	191		2-SEMIN IRRIG	U		85	65		101,74	53,08
260	19	209		2-SEMIN IRRIG	U		41	95		49,83	26
261	19	361	AA	1-SEMINATIVO	2		26	37		13,62	8,17



### Ufficio del Territorio di POTENZA

**Particelle catastali aggiornate sulla base del contenuto delle  
dichiarazioni presentate agli Organismi Pagatori nell'anno 2009  
(ai sensi del comma 33 dell'art. 2 del D.L. 3.10.2006, n. 262, convertito con  
modificazioni dalla legge 24.11.2006, n. 286, e successive modificazioni)**

**Comune di MELFI (Codice nazionale: F104)**

**TOTALE PARTICELLE: 817**

DATI IDENTIFICATIVI				DATI DI CLASSAMENTO							
N.	Foglio	Part	Porz	Qualità	Classe	Superficie			Deduzioni	Dominicale	Agrario
						Ha	Are	Ca			
	19	361	AB	2-SEMIN IRRIG	U	2	23	92		265,98	138,77
262	19	365		2-SEMIN IRRIG	U		33	61		39,92	20,83
263	19	382	AA	1-SEMINATIVO	2		1	96		1,01	0,61
	19	382	AB	2-SEMIN IRRIG	U		11	51		13,67	7,13
264	19	383		2-SEMIN IRRIG	U		5	13		6,09	3,18
265	19	393	AA	1-SEMINATIVO	2		0	61		0,32	0,19
	19	393	AB	2-SEMIN IRRIG	U		2	0		2,38	1,24
266	19	396	AA	1-SEMINATIVO	2	1	9	26		56,43	33,86
	19	396	AB	2-SEMIN IRRIG	U	1	23	94		147,22	76,81
267	19	400		2-SEMIN IRRIG	U	1	35	72		161,22	84,11
268	20	42		2-SEMIN IRRIG	U	11	34	68		1347,83	703,22
269	20	65		2-SEMIN IRRIG	U	2	39	54		284,54	148,45
270	20	75		2-SEMIN IRRIG	U	1	92	19		228,29	119,11
271	20	76		2-SEMIN IRRIG	U		33	44		39,72	20,72
272	20	92	AA	2-SEMIN IRRIG	U	7	50	29		891,23	464,99
	20	92	AB	1-SEMINATIVO	2		61	15		31,58	18,95
273	20	94	AA	2-SEMIN IRRIG	U		16	18		19,22	10,03
	20	94	AB	1-SEMINATIVO	1		13	94		8,64	5,04
274	20	97		2-SEMIN IRRIG	U	1	38	85		164,93	86,05
275	20	104		2-SEMIN IRRIG	U		49	67		59	30,78
276	20	109	AA	1-SEMINATIVO	3		11	7		3,43	2,86
	20	109	AB	2-SEMIN IRRIG	U	1	33	99		159,16	83,04
277	20	110	AA	2-SEMIN IRRIG	U		12	12		14,4	7,51
	20	110	AB	1-SEMINATIVO	1		2	54		1,57	0,92
278	20	120		2-SEMIN IRRIG	U	3	64	33		432,77	225,79
279	20	130	AA	2-SEMIN IRRIG	U		0	83		0,99	0,51
	20	130	AB	1-SEMINATIVO	2		0	40		0,21	0,12
280	20	132		2-SEMIN IRRIG	U		75	30		89,45	46,67
281	20	194	AA	2-SEMIN IRRIG	U		99	38		118,05	61,59
	20	194	AB	1-SEMINATIVO	2		89	80		46,38	27,83
282	20	248		2-SEMIN IRRIG	U		6	66		7,91	4,13
283	20	249		2-SEMIN IRRIG	U		4	16		4,94	2,58
284	20	284		2-SEMIN IRRIG	U		3	84		4,56	2,38



### Ufficio del Territorio di POTENZA

**Particelle catastali aggiornate sulla base del contenuto delle  
dichiarazioni presentate agli Organismi Pagatori nell'anno 2009  
(ai sensi del comma 33 dell'art. 2 del D.L. 3.10.2006, n. 262, convertito con  
modificazioni dalla legge 24.11.2006, n. 286, e successive modificazioni)**

**Comune di MELFI (Codice nazionale: F104)**

**TOTALE PARTICELLE: 817**

DATI IDENTIFICATIVI				DATI DI CLASSAMENTO							
N.	Foglio	Part	Porz	Qualità	Classe	Superficie			Deduzioni	Dominicale	Agrario
						Ha	Are	Ca			
285	20	287		2-SEMIN IRRIG	U	2	36	4		280,38	146,29
286	20	289		2-SEMIN IRRIG	U		7	45		8,85	4,62
287	20	291		2-SEMIN IRRIG	U		29	2		34,47	17,99
288	20	321		2-SEMIN IRRIG	U		17	43		20,7	10,8
289	20	343		2-SEMIN IRRIG	U	1	46	88		174,47	91,03
290	20	377		2-SEMIN IRRIG	U		30	50		36,23	18,9
291	20	378		2-SEMIN IRRIG	U		19	85		23,58	12,3
292	20	389	AA	2-SEMIN IRRIG	U		5	65		6,71	3,5
	20	389	AB	1-SEMINATIVO	2		3	35		1,73	1,04
293	20	393	AA	2-SEMIN IRRIG	U		39	29		46,67	24,35
	20	393	AB	1-SEMINATIVO	2		4	71		2,43	1,46
294	20	407		2-SEMIN IRRIG	U		19	0		22,57	11,78
295	20	439	AA	2-SEMIN IRRIG	U		0	73		0,87	0,45
	20	439	AB	1-SEMINATIVO	1		0	27		0,17	0,1
296	20	469	AA	1-SEMINATIVO	1		11	95		7,41	4,32
	20	469	AB	2-SEMIN IRRIG	U	1	15	38		137,05	71,51
297	20	470		2-SEMIN IRRIG	U		7	22		8,58	4,47
298	20	471		2-SEMIN IRRIG	U		25	67		30,49	15,91
299	20	476	AA	2-SEMIN IRRIG	U		44	15		52,44	27,36
	20	476	AB	1-SEMINATIVO	1		5	46		3,38	1,97
300	20	478		2-SEMIN IRRIG	U		12	81		15,22	7,94
301	20	479	AA	2-SEMIN IRRIG	U		4	20		4,99	2,6
	20	479	AB	1-SEMINATIVO	2		2	20		1,14	0,68
302	20	481	AA	2-SEMIN IRRIG	U		6	81		8,09	4,22
	20	481	AB	1-SEMINATIVO	2		1	13		0,58	0,35
303	20	485		2-SEMIN IRRIG	U		42	59		50,59	26,4
304	20	496		2-SEMIN IRRIG	U	1	22	60		145,63	75,98
305	20	598	AA	2-SEMIN IRRIG	U	2	16	37		257,02	134,09
	20	598	AB	18-ORTO IRRIG	2		14	21		32,29	13,94
306	20	611	AA	1-SEMINATIVO	2		0	75		0,39	0,23
	20	611	AB	2-SEMIN IRRIG	U		5	5		6	3,13
307	20	647		2-SEMIN IRRIG	U	11	59	80		1377,67	718,78
308	20	650	AA	2-SEMIN IRRIG	U	2	79	2		331,43	172,92



### Ufficio del Territorio di POTENZA

**Particelle catastali aggiornate sulla base del contenuto delle  
dichiarazioni presentate agli Organismi Pagatori nell'anno 2009  
(ai sensi del comma 33 dell'art. 2 del D.L. 3.10.2006, n. 262, convertito con  
modificazioni dalla legge 24.11.2006, n. 286, e successive modificazioni)**

**Comune di MELFI (Codice nazionale: F104)**

**TOTALE PARTICELLE: 817**

DATI IDENTIFICATIVI				DATI DI CLASSAMENTO							
N.	Foglio	Part	Porz	Qualità	Classe	Superficie			Deduzioni	Dominicale	Agrario
						Ha	Are	Ca			
	20	650	AB	36-ULIVETO	3		2	58		0,4	0,4
309	20	651		2-SEMIN IRRIG	U	2	41	87		287,31	149,9
310	22	92		2-SEMIN IRRIG	U	3	47	53		412,81	215,38
311	22	93		2-SEMIN IRRIG	U	3	20	92		381,21	198,89
312	22	156		2-SEMIN IRRIG	U	2	52	46		299,88	156,46
313	22	157		2-SEMIN IRRIG	U	2	56	83		305,08	159,17
314	22	194		2-SEMIN IRRIG	U		43	30		51,43	26,84
315	22	196		2-SEMIN IRRIG	U		56	10		66,64	34,77
316	22	197		2-SEMIN IRRIG	U		57	70		68,54	35,76
317	22	198		2-SEMIN IRRIG	U		67	33		79,98	41,73
318	22	199		2-SEMIN IRRIG	U		56	10		66,64	34,77
319	22	200		2-SEMIN IRRIG	U		59	33		70,48	36,77
320	22	201		2-SEMIN IRRIG	U		64	46		76,57	39,95
321	22	202		2-SEMIN IRRIG	U		57	61		68,43	35,7
322	23	21	AA	1-SEMINATIVO	2	6	5	69		312,81	187,69
	23	21	AB	92-PASCOLO ARB	U		9	8		1,41	0,94
323	23	22		2-SEMIN IRRIG	U	2	39	8		283,99	148,17
324	23	171		2-SEMIN IRRIG	U	1	30	50		155,01	80,88
325	23	200	AA	1-SEMINATIVO	2		67	8		34,64	20,79
	23	200	AB	17-ORTO	U		5	92		4,89	3,36
326	23	232	AA	1-SEMINATIVO	3	5	95	65		184,58	153,81
	23	232	AB	92-PASCOLO ARB	U		20	55		3,18	2,12
327	23	259		2-SEMIN IRRIG	U	1	16	12		137,93	71,97
328	23	270		36-ULIVETO	2		44	88		13,91	8,11
329	23	320		2-SEMIN IRRIG	U	2	21	40		262,99	137,21
330	23	321	AA	2-SEMIN IRRIG	U		14	10		16,75	8,74
	23	321	AB	36-ULIVETO	2		11	70		3,63	2,11
331	23	337	AA	1-SEMINATIVO	2		1	26		0,65	0,39
	23	337	AB	2-SEMIN IRRIG	U		11	11		13,2	6,89
332	23	338		2-SEMIN IRRIG	U		12	4		14,3	7,46
333	23	339	AA	2-SEMIN IRRIG	U		12	7		14,34	7,48
	23	339	AB	36-ULIVETO	2		7	77		2,41	1,4
334	23	345		2-SEMIN IRRIG	U		15	62		18,55	9,68



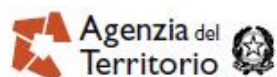
## Ufficio del Territorio di POTENZA

**Particelle catastali aggiornate sulla base del contenuto delle  
dichiarazioni presentate agli Organismi Pagatori nell'anno 2009  
(ai sensi del comma 33 dell'art. 2 del D.L. 3.10.2006, n. 262, convertito con  
modificazioni dalla legge 24.11.2006, n. 286, e successive modificazioni)**

**Comune di MELFI (Codice nazionale: F104)**

**TOTALE PARTICELLE: 817**

DATI IDENTIFICATIVI				DATI DI CLASSAMENTO							
N.	Foglio	Part	Porz	Qualità	Classe	Superficie			Deduzioni	Dominicale	Agrario
						Ha	Are	Ca			
335	23	481	AA	1-SEMINATIVO	1	8	18	94		507,54	296,06
	23	481	AB	92-PASCOLO ARB	U		5	71		0,88	0,59
336	23	497	AA	1-SEMINATIVO	2	2	0	75		103,68	62,21
	23	497	AB	36-ULIVETO	2		3	18		0,99	0,57
	23	497	AC	29-VIGNETO	2		15	45		17,95	7,18
337	23	562	AA	1-SEMINATIVO	1	1	67	22		103,63	60,45
	23	562	AB	2-SEMIN IRRIG	U		74	34		88,3	46,07
338	24	4	AA	1-SEMINATIVO	3	13	30	76		412,37	343,64
	24	4	AB	92-PASCOLO ARB	U		4	21		0,65	0,43
339	24	13		93-PASC CESPUG	4		54	69		2,26	1,69
340	24	19		2-SEMIN IRRIG	U		53	69		63,78	33,27
341	24	52		2-SEMIN IRRIG	U	8	99	51		1068,48	557,47
342	24	58	AA	2-SEMIN IRRIG	U	5	49	20		652,37	340,37
	24	58	AB	1-SEMINATIVO	4		74	0		13,38	17,2
343	24	60		2-SEMIN IRRIG	U	2	23	23		265,16	138,35
344	24	159	AA	2-SEMIN IRRIG	U		57	97		68,86	35,93
	24	159	AB	1-SEMINATIVO	4		4	43		0,8	1,03
345	24	170	AA	1-SEMINATIVO	4		19	84		3,59	4,61
	24	170	AB	2-SEMIN IRRIG	U	2	1	31		239,13	124,76
346	24	173		2-SEMIN IRRIG	U	7	83	15		930,27	485,36
347	24	225		2-SEMIN IRRIG	U	2	8	27		247,39	129,07
348	25	29		2-SEMIN IRRIG	U	1	4	80		124,49	64,95
349	25	34		2-SEMIN IRRIG	U	1	9	31		129,84	67,74
350	25	52		2-SEMIN IRRIG	U	1	11	35		132,27	69,01
351	25	126	AA	2-SEMIN IRRIG	U		16	65		19,78	10,32
	25	126	AB	1-SEMINATIVO	3		59	4		18,29	15,25
352	25	129		2-SEMIN IRRIG	U		47	39		56,29	29,37
353	28	21	AA	2-SEMIN IRRIG	U		70	30		83,51	43,57
	28	21	AB	1-SEMINATIVO	4		15	5		2,72	3,5
354	28	23		2-SEMIN IRRIG	U		85	60		101,68	53,05
355	28	25	AA	2-SEMIN IRRIG	U		68	51		81,38	42,46
	28	25	AB	1-SEMINATIVO	4		17	89		3,23	4,16
356	28	36		2-SEMIN IRRIG	U	2	13	64		253,77	132,4



## Ufficio del Territorio di POTENZA

**Particelle catastali aggiornate sulla base del contenuto delle  
dichiarazioni presentate agli Organismi Pagatori nell'anno 2009  
(ai sensi del comma 33 dell'art. 2 del D.L. 3.10.2006, n. 262, convertito con  
modificazioni dalla legge 24.11.2006, n. 286, e successive modificazioni)**

**Comune di MELFI (Codice nazionale: F104)**

**TOTALE PARTICELLE: 817**

DATI IDENTIFICATIVI				DATI DI CLASSAMENTO							
N.	Foglio	Part	Porz	Qualità	Classe	Superficie			Deduzioni	Dominicale	Agrario
						Ha	Are	Ca			
357	28	39	AA	2-SEMIN IRRIG	U	1	63	26		193,93	101,18
	28	39	AB	1-SEMINATIVO	2		18	34		9,47	5,68
358	28	41	AA	2-SEMIN IRRIG	U	1	83	77		218,29	113,89
	28	41	AB	1-SEMINATIVO	4		31	15		5,63	7,24
359	28	44	AA	2-SEMIN IRRIG	U	1	79	68		213,43	111,36
	28	44	AB	1-SEMINATIVO	4		24	73		4,47	5,75
360	28	47		2-SEMIN IRRIG	U	1	90	38		226,14	117,99
361	28	52		2-SEMIN IRRIG	U	1	65	48		196,57	102,56
362	28	55		2-SEMIN IRRIG	U		18	6		21,45	11,19
363	28	81		2-SEMIN IRRIG	U		24	38		28,96	15,11
364	28	82		2-SEMIN IRRIG	U		26	98		32,05	16,72
365	28	83		2-SEMIN IRRIG	U		21	25		25,24	13,17
366	28	91		2-SEMIN IRRIG	U	1	10	75		131,55	68,64
367	28	92	AA	2-SEMIN IRRIG	U		11	63		13,81	7,21
	28	92	AB	1-SEMINATIVO	3		1	70		0,53	0,44
368	28	102		2-SEMIN IRRIG	U	1	86	43		221,45	115,54
369	28	103		2-SEMIN IRRIG	U		26	32		31,26	16,31
370	28	104		2-SEMIN IRRIG	U		45	64		54,21	28,29
371	28	146	AA	91-PASCOLO	3	1	84	0		19,01	16,15
	28	146	AB	92-PASCOLO ARB	U		60	10		9,31	6,21
372	29	350	AA	1-SEMINATIVO	4		48	1		8,68	11,16
	29	350	AB	92-PASCOLO ARB	U		33	15		5,14	3,42
373	30	17		99-BOSCO ALTO	2		2	89		0,27	0,06
374	30	95	AA	2-SEMIN IRRIG	U	1	15	57		137,28	71,62
	30	95	AB	1-SEMINATIVO	2		11	11		5,74	3,44
375	30	96		2-SEMIN IRRIG	U	1	28	12		152,19	79,4
376	30	97		2-SEMIN IRRIG	U		59	1		70,1	36,57
377	30	98		2-SEMIN IRRIG	U	1	42	13		168,83	88,08
378	30	99		2-SEMIN IRRIG	U	1	41	43		168	87,65
379	30	135	AA	2-SEMIN IRRIG	U		56	58		67,21	35,07
	30	135	AB	1-SEMINATIVO	2		5	78		2,99	1,79
380	31	26	AA	2-SEMIN IRRIG	U		28	19		33,49	17,47
	31	26	AB	1-SEMINATIVO	3		12	57		3,9	3,25



### Ufficio del Territorio di POTENZA

**Particelle catastali aggiornate sulla base del contenuto delle  
dichiarazioni presentate agli Organismi Pagatori nell'anno 2009  
(ai sensi del comma 33 dell'art. 2 del D.L. 3.10.2006, n. 262, convertito con  
modificazioni dalla legge 24.11.2006, n. 286, e successive modificazioni)**

**Comune di MELFI (Codice nazionale: F104)**

**TOTALE PARTICELLE: 817**

DATI IDENTIFICATIVI				DATI DI CLASSAMENTO							
N.	Foglio	Part	Porz	Qualità	Classe	Superficie			Deduzioni	Dominicale	Agrario
						Ha	Are	Ca			
381	31	49	AA	1-SEMINATIVO	4		9	41		1,7	2,19
	31	49	AB	36-ULIVETO	3		56	49		8,75	8,75
382	31	91	AA	1-SEMINATIVO	3	1	32	73		41,13	34,27
	31	91	AB	92-PASCOLO ARB	U		1	62		0,25	0,17
383	31	114	AA	36-ULIVETO	4		38	80		5,01	5,01
	31	114	AB	92-PASCOLO ARB	U		48	40		7,5	5
384	31	124	AA	92-PASCOLO ARB	U		4	24		0,66	0,44
	31	124	AB	36-ULIVETO	2		4	22		1,31	0,76
385	31	145	AA	2-SEMIN IRRIG	U		67	43		80,1	41,79
	31	145	AB	1-SEMINATIVO	3		5	7		1,57	1,31
386	31	168	AA	1-SEMINATIVO	3		24	59		7,62	6,35
	31	168	AB	36-ULIVETO	3		26	20		4,06	4,06
	31	168	AC	92-PASCOLO ARB	U		11	16		1,73	1,15
387	31	194	AA	1-SEMINATIVO	3		72	24		22,39	18,65
	31	194	AB	36-ULIVETO	3		1	44		0,22	0,22
388	32	4	AA	2-SEMIN IRRIG	U		60	16		71,46	37,28
	32	4	AB	1-SEMINATIVO	4		9	4		1,63	2,1
389	32	66	AA	2-SEMIN IRRIG	U		52	56		62,43	32,57
	32	66	AB	1-SEMINATIVO	4		4	94		0,89	1,15
390	32	74		2-SEMIN IRRIG	U	1	21	94		144,85	75,57
391	33	36	AA	1-SEMINATIVO	3	1	64	33		50,92	42,43
	33	36	AB	92-PASCOLO ARB	U		1	71		0,26	0,18
392	33	37	AA	1-SEMINATIVO	5		36	63		3,78	6,62
	33	37	AB	92-PASCOLO ARB	U		1	79		0,28	0,18
393	33	38	AA	2-SEMIN IRRIG	U		48	82		57,99	30,26
	33	38	AB	1-SEMINATIVO	4		2	63		0,48	0,61
394	33	135	AA	2-SEMIN IRRIG	U		51	13		60,73	31,69
	33	135	AB	1-SEMINATIVO	3		3	2		0,94	0,78
395	33	137		2-SEMIN IRRIG	U		65	86		78,23	40,82
396	33	138	AA	2-SEMIN IRRIG	U		56	80		67,47	35,2
	33	138	AB	36-ULIVETO	3		1	74		0,27	0,27
	33	138	AC	1-SEMINATIVO	3		14	86		4,6	3,84
397	33	202		36-ULIVETO	3		11	65		1,81	1,81



### Ufficio del Territorio di POTENZA

**Particelle catastali aggiornate sulla base del contenuto delle  
dichiarazioni presentate agli Organismi Pagatori nell'anno 2009  
(ai sensi del comma 33 dell'art. 2 del D.L. 3.10.2006, n. 262, convertito con  
modificazioni dalla legge 24.11.2006, n. 286, e successive modificazioni)**

**Comune di MELFI (Codice nazionale: F104)**

**TOTALE PARTICELLE: 817**

DATI IDENTIFICATIVI				DATI DI CLASSAMENTO							
N.	Foglio	Part	Porz	Qualità	Classe	Superficie			Deduzioni	Dominicale	Agrario
						Ha	Are	Ca			
398	33	257		2-SEMIN IRRIG	U		10	40		12,35	6,45
399	33	300		2-SEMIN IRRIG	U		34	8		40,48	21,12
400	34	7		2-SEMIN IRRIG	U		78	89		93,71	48,89
401	34	8	AA	2-SEMIN IRRIG	U		76	40		90,75	47,35
	34	8	AB	1-SEMINATIVO	4		4	79		0,87	1,11
402	34	33	AA	1-SEMINATIVO	4		0	68		0,12	0,16
	34	33	AB	2-SEMIN IRRIG	U		8	24		9,79	5,11
403	34	34		2-SEMIN IRRIG	U		16	15		19,18	10,01
404	34	36	AA	1-SEMINATIVO	4		1	89		0,34	0,44
	34	36	AB	2-SEMIN IRRIG	U		17	87		21,23	11,07
405	34	37		2-SEMIN IRRIG	U		10	9		11,99	6,25
406	34	63	AA	36-ULIVETO	4		22	29		2,88	2,88
	34	63	AB	92-PASCOLO ARB	U		15	72		2,44	1,62
407	34	69	AA	1-SEMINATIVO	5		33	0		3,41	5,97
	34	69	AB	2-SEMIN IRRIG	U	1	4	63		124,28	64,84
408	34	75	AA	1-SEMINATIVO	4		7	15		1,29	1,66
	34	75	AB	2-SEMIN IRRIG	U	1	22	91		146	76,17
409	34	78	AA	1-SEMINATIVO	4		17	37		3,14	4,04
	34	78	AB	2-SEMIN IRRIG	U	1	46	16		173,62	90,58
410	34	82	AA	1-SEMINATIVO	4		5	96		1,08	1,39
	34	82	AB	2-SEMIN IRRIG	U		43	85		52,09	27,18
411	34	93	AA	1-SEMINATIVO	5		15	68		1,62	2,83
	34	93	AB	2-SEMIN IRRIG	U	1	88	55		223,97	116,85
412	34	117		2-SEMIN IRRIG	U		20	35		24,17	12,61
413	34	118		2-SEMIN IRRIG	U		9	95		11,82	6,17
414	34	119		2-SEMIN IRRIG	U		6	80		8,08	4,21
415	35	16		2-SEMIN IRRIG	U	11	15	2		1324,48	691,03
416	35	20		2-SEMIN IRRIG	U	1	12	68		133,85	69,83
417	35	22		2-SEMIN IRRIG	U	1	56	9		185,41	96,74
418	35	27		2-SEMIN IRRIG	U		7	24		8,6	4,49
419	35	29		2-SEMIN IRRIG	U		90	96		108,05	56,37
420	35	30		2-SEMIN IRRIG	U	1	2	83		122,15	63,73
421	35	32		2-SEMIN IRRIG	U		89	59		106,42	55,52



### Ufficio del Territorio di POTENZA

**Particelle catastali aggiornate sulla base del contenuto delle  
dichiarazioni presentate agli Organismi Pagatori nell'anno 2009  
(ai sensi del comma 33 dell'art. 2 del D.L. 3.10.2006, n. 262, convertito con  
modificazioni dalla legge 24.11.2006, n. 286, e successive modificazioni)**

**Comune di MELFI (Codice nazionale: F104)**

**TOTALE PARTICELLE: 817**

DATI IDENTIFICATIVI				DATI DI CLASSAMENTO							
N.	Foglio	Part	Porz	Qualità	Classe	Superficie			Deduzioni	Dominicale	Agrario
						Ha	Are	Ca			
422	35	33		2-SEMIN IRRIG	U		34	20		40,62	21,2
423	35	34		2-SEMIN IRRIG	U		60	87		72,3	37,72
424	35	35		2-SEMIN IRRIG	U	1	3	53		122,98	64,16
425	35	36		2-SEMIN IRRIG	U		39	99		47,5	24,78
426	35	37		2-SEMIN IRRIG	U		45	31		53,82	28,08
427	35	43		2-SEMIN IRRIG	U		61	7		72,54	37,85
428	35	44		2-SEMIN IRRIG	U		81	30		96,57	50,39
429	35	61		2-SEMIN IRRIG	U	2	28	90		271,9	141,86
430	35	62		2-SEMIN IRRIG	U		34	19		40,61	21,19
431	35	80		2-SEMIN IRRIG	U		85	30		101,32	52,86
432	36	24		2-SEMIN IRRIG	U	5	18	0		615,31	321,03
433	36	100		2-SEMIN IRRIG	U		82	30		97,76	51,01
434	36	131		2-SEMIN IRRIG	U	3	21	0		381,3	198,94
435	36	132		2-SEMIN IRRIG	U	3	26	0		387,24	202,04
436	36	133	AA	2-SEMIN IRRIG	U	2	64	60		314,31	163,99
	36	133	AB	1-SEMINATIVO	2		14	40		7,44	4,46
437	36	155	AA	2-SEMIN IRRIG	U		9	39		11,15	5,82
	36	155	AB	1-SEMINATIVO	3		2	61		0,81	0,67
438	36	161		2-SEMIN IRRIG	U	1	29	30		153,59	80,13
439	36	244		2-SEMIN IRRIG	U	11	42	40		1357	708
440	36	245		2-SEMIN IRRIG	U	3	55	78		422,61	220,49
441	36	372	AA	17-ORTO	U		46	77		38,65	26,57
	36	372	AB	1-SEMINATIVO	3		3	66		1,13	0,95
442	37	1	AA	1-SEMINATIVO	3		12	35		3,83	3,19
	37	1	AB	92-PASCOLO ARB	U	1	4	65		16,21	10,81
443	37	5	AA	1-SEMINATIVO	4	1	35	67		24,52	31,53
	37	5	AB	92-PASCOLO ARB	U		8	43		1,31	0,87
444	37	14	AA	1-SEMINATIVO	4		51	88		9,38	12,06
	37	14	AB	92-PASCOLO ARB	U		10	14		1,57	1,05
445	37	24	AA	1-SEMINATIVO	3	2	1	23		62,36	51,96
	37	24	AB	92-PASCOLO ARB	U		38	73		6	4
446	37	36	AA	1-SEMINATIVO	4		33	68		6,09	7,83
	37	36	AB	92-PASCOLO ARB	U		11	26		1,74	1,16



### Ufficio del Territorio di POTENZA

**Particelle catastali aggiornate sulla base del contenuto delle  
dichiarazioni presentate agli Organismi Pagatori nell'anno 2009  
(ai sensi del comma 33 dell'art. 2 del D.L. 3.10.2006, n. 262, convertito con  
modificazioni dalla legge 24.11.2006, n. 286, e successive modificazioni)**

**Comune di MELFI (Codice nazionale: F104)**

**TOTALE PARTICELLE: 817**

DATI IDENTIFICATIVI				DATI DI CLASSAMENTO							
N.	Foglio	Part	Porz	Qualità	Classe	Superficie			Deduzioni	Dominicale	Agrario
						Ha	Are	Ca			
447	37	69	AA	1-SEMINATIVO	3	2	85	3		88,32	73,6
	37	69	AB	92-PASCOLO ARB	U		19	88		3,08	2,05
448	37	71		92-PASCOLO ARB	U		59	40		9,2	6,14
449	37	94	AA	36-ULIVETO	3		10	5		1,56	1,56
	37	94	AB	29-VIGNETO	2	1	0	49		116,77	46,71
450	38	21		92-PASCOLO ARB	U		22	80		3,53	2,36
451	40	171	AA	1-SEMINATIVO	4		26	39		4,77	6,13
	40	171	AB	36-ULIVETO	3		34	51		5,35	5,35
452	41	11	AA	1-SEMINATIVO	4		97	80		17,68	22,73
	41	11	AB	92-PASCOLO ARB	U		12	0		1,86	1,24
453	41	62	AA	1-SEMINATIVO	5		43	3		4,44	7,78
	41	62	AB	92-PASCOLO ARB	U		2	53		0,39	0,26
454	41	65	AA	1-SEMINATIVO	5		83	91		8,67	15,17
	41	65	AB	92-PASCOLO ARB	U		10	9		1,56	1,04
455	41	66	AA	1-SEMINATIVO	4	1	5	51		19,07	24,52
	41	66	AB	2-SEMIN IRRIG	U	5	84	81		694,67	362,44
456	41	71		92-PASCOLO ARB	U		20	15		3,12	2,08
457	41	72	AA	1-SEMINATIVO	4		71	79		12,98	16,68
	41	72	AB	2-SEMIN IRRIG	U		37	71		44,79	23,37
458	41	73		36-ULIVETO	3		9	40		1,46	1,46
459	41	99		2-SEMIN IRRIG	U		17	0		20,19	10,54
460	41	145	AA	1-SEMINATIVO	5		89	59		9,25	16,19
	41	145	AB	92-PASCOLO ARB	U		5	61		0,87	0,58
461	41	152		2-SEMIN IRRIG	U		66	0		78,4	40,9
462	41	177	AA	1-SEMINATIVO	4		19	0		3,43	4,42
	41	177	AB	2-SEMIN IRRIG	U		82	60		98,12	51,19
463	42	2	AA	1-SEMINATIVO	5		3	62		0,37	0,65
	42	2	AB	2-SEMIN IRRIG	U		38	68		45,95	23,97
464	42	19		2-SEMIN IRRIG	U		6	40		7,6	3,97
465	42	20		2-SEMIN IRRIG	U		2	47		2,93	1,53
466	42	21		2-SEMIN IRRIG	U		5	22		6,2	3,24
467	42	22		2-SEMIN IRRIG	U		11	6		13,14	6,85
468	42	23		2-SEMIN IRRIG	U		6	6		7,2	3,76



### Ufficio del Territorio di POTENZA

**Particelle catastali aggiornate sulla base del contenuto delle  
dichiarazioni presentate agli Organismi Pagatori nell'anno 2009  
(ai sensi del comma 33 dell'art. 2 del D.L. 3.10.2006, n. 262, convertito con  
modificazioni dalla legge 24.11.2006, n. 286, e successive modificazioni)**

**Comune di MELFI (Codice nazionale: F104)**

**TOTALE PARTICELLE: 817**

DATI IDENTIFICATIVI				DATI DI CLASSAMENTO							
N.	Foglio	Part	Porz	Qualità	Classe	Superficie			Deduzioni	Dominicale	Agrario
						Ha	Are	Ca			
469	42	24		2-SEMIN IRRIG	U		8	72		10,36	5,4
470	42	25		2-SEMIN IRRIG	U		7	0		8,31	4,34
471	42	27		2-SEMIN IRRIG	U		22	84		27,13	14,16
472	42	49	AA	2-SEMIN IRRIG	U		16	70		19,84	10,35
	42	49	AB	36-ULIVETO	5		1	3		0,08	0,11
473	42	50	AA	2-SEMIN IRRIG	U	1	12	53		133,67	69,74
	42	50	AB	36-ULIVETO	5		5	7		0,39	0,52
474	42	55		2-SEMIN IRRIG	U		55	6		65,4	34,12
475	42	56	AA	1-SEMINATIVO	3		5	24		1,62	1,35
	42	56	AB	2-SEMIN IRRIG	U		51	56		61,25	31,95
476	42	59		2-SEMIN IRRIG	U		79	90		94,91	49,52
477	42	60		2-SEMIN IRRIG	U		19	5		22,63	11,81
478	42	75		2-SEMIN IRRIG	U		74	14		88,07	45,95
479	42	76	AA	1-SEMINATIVO	4		16	66		3,01	3,87
	42	76	AB	2-SEMIN IRRIG	U		99	34		118	61,57
480	42	87		2-SEMIN IRRIG	U		1	74		2,07	1,08
481	42	88		2-SEMIN IRRIG	U		75	41		89,58	46,74
482	42	89		2-SEMIN IRRIG	U		12	17		14,46	7,54
483	42	91		2-SEMIN IRRIG	U	1	6	78		126,84	66,18
484	42	93		2-SEMIN IRRIG	U		18	20		21,62	11,28
485	42	106		2-SEMIN IRRIG	U		9	31		11,06	5,77
486	42	107	AA	1-SEMINATIVO	4		1	51		0,27	0,35
	42	107	AB	2-SEMIN IRRIG	U		4	0		4,75	2,48
487	42	119		2-SEMIN IRRIG	U	2	65	24		315,07	164,38
488	42	120		2-SEMIN IRRIG	U		39	83		47,31	24,68
489	42	122		2-SEMIN IRRIG	U		42	79		50,83	26,52
490	42	141		2-SEMIN IRRIG	U		88	15		104,71	54,63
491	42	144		2-SEMIN IRRIG	U		15	20		18,06	9,42
492	42	148		2-SEMIN IRRIG	U		14	1		16,64	8,68
493	42	158		2-SEMIN IRRIG	U		14	26		16,94	8,84
494	42	164	AA	1-SEMINATIVO	3	1	18	29		36,66	30,55
	42	164	AB	92-PASCOLO ARB	U		31	46		4,87	3,25
495	42	165		2-SEMIN IRRIG	U	1	21	20		143,97	75,11



### Ufficio del Territorio di POTENZA

**Particelle catastali aggiornate sulla base del contenuto delle  
dichiarazioni presentate agli Organismi Pagatori nell'anno 2009  
(ai sensi del comma 33 dell'art. 2 del D.L. 3.10.2006, n. 262, convertito con  
modificazioni dalla legge 24.11.2006, n. 286, e successive modificazioni)**

**Comune di MELFI (Codice nazionale: F104)**

**TOTALE PARTICELLE: 817**

DATI IDENTIFICATIVI				DATI DI CLASSAMENTO							
N.	Foglio	Part	Porz	Qualità	Classe	Superficie			Deduzioni	Dominicale	Agrario
						Ha	Are	Ca			
496	42	168		2-SEMIN IRRIG	U	1	27	20		151,09	78,83
497	42	175	AA	1-SEMINATIVO	5	2	32	75		24,04	42,07
	42	175	AB	92-PASCOLO ARB	U		54	37		8,42	5,62
498	42	179		2-SEMIN IRRIG	U		32	90		39,08	20,39
499	42	180	AA	2-SEMIN IRRIG	U		11	17		13,27	6,92
	42	180	AB	36-ULIVETO	5		3	63		0,28	0,37
500	42	183	AA	1-SEMINATIVO	4		6	89		1,25	1,6
	42	183	AB	2-SEMIN IRRIG	U	1	25	11		148,61	77,54
501	42	184		2-SEMIN IRRIG	U		61	26		72,77	37,97
502	42	189		2-SEMIN IRRIG	U		10	58		12,57	6,56
503	42	195	AA	1-SEMINATIVO	4		0	76		0,14	0,18
	42	195	AB	2-SEMIN IRRIG	U		3	40		4,04	2,11
504	42	200		2-SEMIN IRRIG	U		16	58		19,69	10,28
505	42	207		2-SEMIN IRRIG	U		53	0		62,96	32,85
506	42	212		2-SEMIN IRRIG	U		11	10		13,19	6,88
507	42	213		2-SEMIN IRRIG	U		3	3		3,6	1,88
508	42	214		2-SEMIN IRRIG	U		16	58		19,69	10,28
509	42	218		2-SEMIN IRRIG	U	1	26	40		150,14	78,34
510	42	220		2-SEMIN IRRIG	U	2	71	83		322,89	168,47
511	42	221		2-SEMIN IRRIG	U		16	12		19,15	9,99
512	42	222		2-SEMIN IRRIG	U	2	38	47		283,27	147,79
513	42	231		2-SEMIN IRRIG	U	1	60	66		190,84	99,57
514	42	233		2-SEMIN IRRIG	U		42	40		50,36	26,28
515	42	276	AA	1-SEMINATIVO	4	2	79	69		50,56	65
	42	276	AB	92-PASCOLO ARB	U		14	31		2,22	1,48
516	43	25	AA	1-SEMINATIVO	4	6	12	80		110,77	142,42
	43	25	AB	92-PASCOLO ARB	U		65	50		10,15	6,77
517	44	16		36-ULIVETO	4		17	45		2,25	2,25
518	44	37		36-ULIVETO	4		39	16		5,06	5,06
519	44	40		36-ULIVETO	4		22	70		2,93	2,93
520	44	55		92-PASCOLO ARB	U		54	39		8,43	5,62
521	44	89		36-ULIVETO	4		45	90		5,93	5,93
522	44	145	AA	36-ULIVETO	4		2	27		0,29	0,29



### Ufficio del Territorio di POTENZA

**Particelle catastali aggiornate sulla base del contenuto delle dichiarazioni presentate agli Organismi Pagatori nell'anno 2009 (ai sensi del comma 33 dell'art. 2 del D.L. 3.10.2006, n. 262, convertito con modificazioni dalla legge 24.11.2006, n. 286, e successive modificazioni)**

**Comune di MELFI (Codice nazionale: F104)**

**TOTALE PARTICELLE: 817**

DATI IDENTIFICATIVI				DATI DI CLASSAMENTO							
N.	Foglio	Part	Porz	Qualità	Classe	Superficie			Deduzioni	Dominicale	Agrario
						Ha	Are	Ca			
	44	145	AB	29-VIGNETO	2		1	85		2,15	0,86
523	44	181	AA	2-SEMIN IRRIG	U		1	27		1,51	0,79
	44	181	AB	92-PASCOLO ARB	U	1	34	4		20,77	13,85
524	44	189	AA	1-SEMINATIVO	3		92	13		28,55	23,79
	44	189	AB	92-PASCOLO ARB	U		31	47		4,88	3,25
525	44	217		36-ULIVETO	4		68	40		8,83	8,83
526	44	294	AA	1-SEMINATIVO	3		1	99		0,62	0,51
	44	294	AB	92-PASCOLO ARB	U		9	12		1,41	0,94
527	44	344	AA	1-SEMINATIVO	3		18	0		5,58	4,65
	44	344	AB	36-ULIVETO	4		63	12		8,15	8,15
528	45	149	AA	2-SEMIN IRRIG	U	3	47	52		412,8	215,37
	45	149	AB	1-SEMINATIVO	5		20	64		2,13	3,73
529	45	158	AA	2-SEMIN IRRIG	U	2	33	95		277,9	144,99
	45	158	AB	1-SEMINATIVO	5		14	20		1,47	2,57
530	45	183	AA	1-SEMINATIVO	5	2	53	32		26,17	45,79
	45	183	AB	92-PASCOLO ARB	U		7	47		1,16	0,77
531	45	194	AA	1-SEMINATIVO	4	1	87	0		33,8	43,46
	45	194	AB	36-ULIVETO	4		9	90		1,28	1,28
532	45	221		2-SEMIN IRRIG	U	2	0	53		238,2	124,28
533	45	239		2-SEMIN IRRIG	U	1	98	80		236,14	123,21
534	45	252		2-SEMIN IRRIG	U	1	84	30		218,92	114,22
535	45	253		2-SEMIN IRRIG	U	1	61	60		191,96	100,15
536	45	257		2-SEMIN IRRIG	U	2	3	50		241,73	126,12
537	45	288		2-SEMIN IRRIG	U		34	85		41,4	21,6
538	45	289		2-SEMIN IRRIG	U		30	85		36,65	19,12
539	45	400		92-PASCOLO ARB	U		18	86		2,92	1,95
540	45	991	AA	91-PASCOLO	3		7	36		0,76	0,65
	45	991	AB	36-ULIVETO	4		8	45		1,09	1,09
541	45	1029		1-SEMINATIVO	4		19	47		3,52	4,52
542	49	125	AA	1-SEMINATIVO	3	2	49	51		77,32	64,43
	49	125	AB	92-PASCOLO ARB	U		1	7		0,17	0,11
543	50	94	AA	1-SEMINATIVO	3		1	73		0,54	0,45
	50	94	AB	92-PASCOLO ARB	U		1	48		0,23	0,15



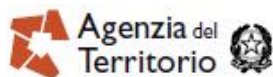
### Ufficio del Territorio di POTENZA

**Particelle catastali aggiornate sulla base del contenuto delle  
dichiarazioni presentate agli Organismi Pagatori nell'anno 2009  
(ai sensi del comma 33 dell'art. 2 del D.L. 3.10.2006, n. 262, convertito con  
modificazioni dalla legge 24.11.2006, n. 286, e successive modificazioni)**

**Comune di MELFI (Codice nazionale: F104)**

**TOTALE PARTICELLE: 817**

DATI IDENTIFICATIVI				DATI DI CLASSAMENTO							
N.	Foglio	Part	Porz	Qualità	Classe	Superficie			Deduzioni	Dominicale	Agrario
						Ha	Are	Ca			
544	50	196	AA	1-SEMINATIVO	5		20	94		2,16	3,79
	50	196	AB	17-ORTO	U		90	59		74,86	51,46
	50	196	AC	36-ULIVETO	2		12	67		3,93	2,29
545	50	398		36-ULIVETO	2		21	53		6,67	3,89
546	50	400		36-ULIVETO	2		40	89		12,67	7,39
547	50	401	AA	1-SEMINATIVO	4		30	45		5,5	7,08
	50	401	AB	36-ULIVETO	2		1	62		0,5	0,29
548	50	403		36-ULIVETO	2		3	68		1,14	0,67
549	51	34		36-ULIVETO	5		87	80		6,8	9,07
550	51	42	AA	92-PASCOLO ARB	U		17	10		2,65	1,77
	51	42	AB	1-SEMINATIVO	3		14	80		4,59	3,82
551	51	49	AA	92-PASCOLO ARB	U		20	60		3,19	2,13
	51	49	AB	1-SEMINATIVO	3		15	0		4,65	3,87
552	51	50	AA	92-PASCOLO ARB	U		76	0		11,78	7,85
	51	50	AB	1-SEMINATIVO	3		38	50		11,93	9,94
553	51	81		36-ULIVETO	5		17	53		1,36	1,81
554	51	154	AA	1-SEMINATIVO	3		31	17		9,66	8,05
	51	154	AB	36-ULIVETO	5		4	13		0,32	0,43
555	51	159	AA	36-ULIVETO	5		6	87		0,53	0,71
	51	159	AB	92-PASCOLO ARB	U		7	13		1,1	0,74
556	51	250	AA	92-PASCOLO ARB	U		8	0		1,24	0,83
	51	250	AB	1-SEMINATIVO	3		5	14		1,59	1,33
557	51	255	AA	1-SEMINATIVO	4		1	86		0,34	0,43
	51	255	AB	36-ULIVETO	5		15	96		1,24	1,65
	51	255	AC	29-VIGNETO	2		1	59		1,85	0,74
558	51	469		36-ULIVETO	5		56	57		4,38	5,84
559	51	722	AA	36-ULIVETO	5		30	0		2,32	3,1
	51	722	AB	29-VIGNETO	2		4	93		5,73	2,29
560	52	32		2-SEMIN IRRIG	U		44	52		52,88	27,59
561	52	34		2-SEMIN IRRIG	U		20	75		24,65	12,86
562	52	35		2-SEMIN IRRIG	U		7	26		8,62	4,5
563	52	36	AA	1-SEMINATIVO	4		5	84		1,06	1,36
	52	36	AB	2-SEMIN IRRIG	U		34	86		41,41	21,6



### Ufficio del Territorio di POTENZA

**Particelle catastali aggiornate sulla base del contenuto delle  
dichiarazioni presentate agli Organismi Pagatori nell'anno 2009  
(ai sensi del comma 33 dell'art. 2 del D.L. 3.10.2006, n. 262, convertito con  
modificazioni dalla legge 24.11.2006, n. 286, e successive modificazioni)**

**Comune di MELFI (Codice nazionale: F104)**

**TOTALE PARTICELLE: 817**

DATI IDENTIFICATIVI				DATI DI CLASSAMENTO							
N.	Foglio	Part	Porz	Qualità	Classe	Superficie			Deduzioni	Dominicale	Agrario
						Ha	Are	Ca			
564	52	38	AA	1-SEMINATIVO	4		2	5		0,37	0,48
	52	38	AB	2-SEMIN IRRIG	U		36	60		43,48	22,68
565	52	53		2-SEMIN IRRIG	U		40	47		48,07	25,08
566	52	54		2-SEMIN IRRIG	U		41	92		49,79	25,98
567	52	55		2-SEMIN IRRIG	U		39	62		47,06	24,55
568	52	65	AA	1-SEMINATIVO	4		56	6		10,13	13,03
	52	65	AB	2-SEMIN IRRIG	U	2	21	0		262,52	136,96
569	52	66	AA	2-SEMIN IRRIG	U		17	2		20,22	10,55
	52	66	AB	91-PASCOLO	3		29	57		3,05	2,6
570	52	67	AA	1-SEMINATIVO	4		12	31		2,23	2,86
	52	67	AB	2-SEMIN IRRIG	U		89	0		105,72	55,16
571	52	68	AA	1-SEMINATIVO	4		7	19		1,3	1,67
	52	68	AB	2-SEMIN IRRIG	U		58	27		69,22	36,11
572	52	69	AA	1-SEMINATIVO	4		32	80		5,93	7,62
	52	69	AB	2-SEMIN IRRIG	U		28	23		33,53	17,5
573	52	70		2-SEMIN IRRIG	U		67	91		80,67	42,09
574	52	71	AA	1-SEMINATIVO	4	2	4	68		37	47,57
	52	71	AB	2-SEMIN IRRIG	U	3	45	0		409,81	213,81
575	52	72	AA	2-SEMIN IRRIG	U	1	50	33		178,57	93,17
	52	72	AB	1-SEMINATIVO	3		38	98		12,08	10,07
576	52	75	AA	2-SEMIN IRRIG	U	2	15	82		256,36	133,75
	52	75	AB	1-SEMINATIVO	3		83	22		25,79	21,49
577	52	76	AA	2-SEMIN IRRIG	U		30	38		36,09	18,83
	52	76	AB	1-SEMINATIVO	4		57	83		10,45	13,44
578	52	77	AA	1-SEMINATIVO	4		29	89		5,4	6,95
	52	77	AB	2-SEMIN IRRIG	U	1	77	0		210,25	109,7
579	52	93	AA	2-SEMIN IRRIG	U		25	66		30,48	15,9
	52	93	AB	1-SEMINATIVO	4		2	74		0,5	0,64
580	52	94	AA	2-SEMIN IRRIG	U		22	12		26,28	13,71
	52	94	AB	1-SEMINATIVO	4		2	68		0,48	0,62
581	52	99		2-SEMIN IRRIG	U		74	88		88,95	46,41
582	52	103		92-PASCOLO ARB	U		20	78		3,22	2,15
583	52	106		2-SEMIN IRRIG	U		58	24		69,18	36,09



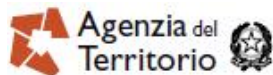
### Ufficio del Territorio di POTENZA

**Particelle catastali aggiornate sulla base del contenuto delle  
dichiarazioni presentate agli Organismi Pagatori nell'anno 2009  
(ai sensi del comma 33 dell'art. 2 del D.L. 3.10.2006, n. 262, convertito con  
modificazioni dalla legge 24.11.2006, n. 286, e successive modificazioni)**

**Comune di MELFI (Codice nazionale: F104)**

**TOTALE PARTICELLE: 817**

DATI IDENTIFICATIVI				DATI DI CLASSAMENTO							
N.	Foglio	Part	Porz	Qualità	Classe	Superficie			Deduzioni	Dominicale	Agrario
						Ha	Are	Ca			
584	53	7	AA	1-SEMINATIVO	3		40	57		12,57	10,48
	53	7	AB	92-PASCOLO ARB	U		42	63		6,6	4,4
585	53	86		92-PASCOLO ARB	U		50	80		7,87	5,25
586	53	110	AA	92-PASCOLO ARB	U		13	84		2,14	1,43
	53	110	AB	36-ULIVETO	3		2	64		0,41	0,41
587	54	4	AA	2-SEMIN IRRIG	U		2	36		2,8	1,46
	54	4	AB	92-PASCOLO ARB	U		51	64		8	5,33
588	54	22	AA	1-SEMINATIVO	4		28	79		5,2	6,69
	54	22	AB	2-SEMIN IRRIG	U	3	93	80		467,78	244,06
589	54	25		92-PASCOLO ARB	U		74	60		11,56	7,71
590	54	28	AA	2-SEMIN IRRIG	U	1	21	8		143,82	75,04
	54	28	AB	92-PASCOLO ARB	U	1	97	31		30,57	20,38
591	54	33		2-SEMIN IRRIG	U		77	0		91,46	47,72
592	54	39		2-SEMIN IRRIG	U		88	20		104,77	54,66
593	54	45	AA	2-SEMIN IRRIG	U		6	13		7,28	3,8
	54	45	AB	92-PASCOLO ARB	U		11	97		1,85	1,24
594	54	50		2-SEMIN IRRIG	U		52	80		62,72	32,72
595	54	53		92-PASCOLO ARB	U		26	85		4,16	2,77
596	55	74	AA	36-ULIVETO	1		9	44		4,39	1,95
	55	74	AB	29-VIGNETO	3		3	26		1,52	1,35
597	55	98		36-ULIVETO	4		5	92		0,76	0,76
598	55	100		36-ULIVETO	5		22	53		1,75	2,33
599	55	150		36-ULIVETO	4		21	25		2,74	2,74
600	55	229		36-ULIVETO	4		8	94		1,15	1,15
601	55	261		92-PASCOLO ARB	U		11	55		1,79	1,19
602	55	283		99-BOSCO ALTO	2		10	73		1	0,22
603	55	395	AA	36-ULIVETO	1		9	38		4,36	1,94
	55	395	AB	29-VIGNETO	3		13	50		6,27	5,58
604	55	445		36-ULIVETO	4		13	50		1,74	1,74
605	55	523		36-ULIVETO	4		16	92		2,18	2,18
606	56	25		2-SEMIN IRRIG	U		61	90		73,53	38,36
607	56	26		2-SEMIN IRRIG	U	1	85	20		219,99	114,78
608	56	34		2-SEMIN IRRIG	U		68	80		81,72	42,64



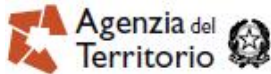
### Ufficio del Territorio di POTENZA

**Particelle catastali aggiornate sulla base del contenuto delle  
dichiarazioni presentate agli Organismi Pagatori nell'anno 2009  
(ai sensi del comma 33 dell'art. 2 del D.L. 3.10.2006, n. 262, convertito con  
modificazioni dalla legge 24.11.2006, n. 286, e successive modificazioni)**

**Comune di MELFI (Codice nazionale: F104)**

**TOTALE PARTICELLE: 817**

DATI IDENTIFICATIVI				DATI DI CLASSAMENTO							
N.	Foglio	Part	Porz	Qualità	Classe	Superficie			Deduzioni	Dominicale	Agrario
						Ha	Are	Ca			
609	58	68	AA	1-SEMINATIVO	4		56	9		10,14	13,04
	58	68	AB	36-ULIVETO	3		5	63		0,87	0,87
610	59	28		92-PASCOLO ARB	U		3	20		0,5	0,33
611	59	62	AA	36-ULIVETO	3		21	27		3,3	3,3
	59	62	AB	29-VIGNETO	3		14	60		6,79	6,03
612	59	177	AA	36-ULIVETO	3		7	97		1,23	1,23
	59	177	AB	29-VIGNETO	3		8	32		3,87	3,44
613	59	183		36-ULIVETO	3		1	96		0,3	0,3
614	59	186	AA	36-ULIVETO	3		23	95		3,71	3,71
	59	186	AB	29-VIGNETO	3		2	36		1,1	0,98
	59	186	AC	1-SEMINATIVO	2		6	38		3,29	1,98
615	59	293	AA	1-SEMINATIVO	4		35	15		6,35	8,17
	59	293	AB	29-VIGNETO	3		4	93		2,29	2,04
616	60	160	AA	92-PASCOLO ARB	U		2	25		0,35	0,23
	60	160	AB	1-SEMINATIVO	2		2	79		1,44	0,86
617	60	330		17-ORTO	U		64	9		52,96	36,41
618	61	33	AA	1-SEMINATIVO	2		51	32		26,5	15,9
	61	33	AB	36-ULIVETO	3		3	58		0,55	0,55
619	61	116		36-ULIVETO	3		40	16		6,22	6,22
620	61	310	AA	3-SEMIN ARBOR	6		1	74		0,27	0,45
	61	310	AB	36-ULIVETO	3		4	84		0,75	0,75
621	61	311	AA	29-VIGNETO	3		3	23		1,5	1,33
	61	311	AB	36-ULIVETO	3		13	15		2,04	2,04
622	62	84	AA	1-SEMINATIVO	2		2	61		1,35	0,81
	62	84	AB	36-ULIVETO	2		3	99		1,24	0,72
623	62	133		36-ULIVETO	2		38	4		11,79	6,88
624	62	236		36-ULIVETO	2		16	50		5,11	2,98
625	62	1656	AA	3-SEMIN ARBOR	4		32	6		9,93	9,93
	62	1656	AB	36-ULIVETO	2		8	0		2,48	1,45
	62	1656	AC	29-VIGNETO	1		10	0		15,49	5,16
626	63	704	AA	36-ULIVETO	4	1	21	8		15,63	15,63
	63	704	AB	34-VIGN ULIVET	3		42	99		13,32	19,98
627	64	56		2-SEMIN IRRIG	U	1	8	0		128,29	66,93



### Ufficio del Territorio di POTENZA

**Particelle catastali aggiornate sulla base del contenuto delle  
dichiarazioni presentate agli Organismi Pagatori nell'anno 2009  
(ai sensi del comma 33 dell'art. 2 del D.L. 3.10.2006, n. 262, convertito con  
modificazioni dalla legge 24.11.2006, n. 286, e successive modificazioni)**

**Comune di MELFI (Codice nazionale: F104)**

**TOTALE PARTICELLE: 817**

DATI IDENTIFICATIVI				DATI DI CLASSAMENTO							
N.	Foglio	Part	Porz	Qualità	Classe	Superficie			Deduzioni	Dominicale	Agrario
						Ha	Are	Ca			
628	64	60		2-SEMIN IRRIG	U		59	70		70,91	37
629	64	67		2-SEMIN IRRIG	U	2	34	30		278,31	145,21
630	64	70		2-SEMIN IRRIG	U		80	63		95,78	49,97
631	64	84		92-PASCOLO ARB	U		41	90		6,49	4,33
632	64	95		2-SEMIN IRRIG	U		37	86		44,97	23,46
633	64	104		2-SEMIN IRRIG	U		60	18		71,48	37,3
634	64	105		2-SEMIN IRRIG	U		23	7		27,4	14,3
635	64	110		2-SEMIN IRRIG	U	1	23	45		146,64	76,51
636	64	112		2-SEMIN IRRIG	U		62	93		74,75	39
637	64	124		2-SEMIN IRRIG	U	1	25	90		149,55	78,03
638	64	125		2-SEMIN IRRIG	U		88	1		104,54	54,54
639	64	131	AA	1-SEMINATIVO	4		7	77		1,4	1,81
	64	131	AB	36-ULIVETO	3		3	70		0,57	0,57
640	64	137	AA	36-ULIVETO	3		2	57		0,4	0,4
	64	137	AB	29-VIGNETO	3		10	10		4,69	4,17
641	64	149	AA	2-SEMIN IRRIG	U		38	3		45,17	23,57
	64	149	AB	1-SEMINATIVO	3		2	78		0,86	0,72
642	64	150		2-SEMIN IRRIG	U		22	61		26,86	14,01
643	65	72		36-ULIVETO	5		5	26		0,41	0,54
644	65	134	AA	3-SEMIN ARBOR	2		9	52		6,39	3,44
	65	134	AB	36-ULIVETO	3		4	4		0,63	0,63
645	65	227		92-PASCOLO ARB	U		2	78		0,43	0,29
646	65	229		92-PASCOLO ARB	U		10	41		1,61	1,08
647	65	236	AA	36-ULIVETO	4		16	26		2,1	2,1
	65	236	AB	92-PASCOLO ARB	U		13	3		2,02	1,35
648	65	293		92-PASCOLO ARB	U		22	82		3,54	2,36
649	65	358		92-PASCOLO ARB	U		9	40		1,46	0,97
650	65	360	AA	1-SEMINATIVO	4		4	90		0,89	1,14
	65	360	AB	36-ULIVETO	2		39	54		12,25	7,15
651	65	416		92-PASCOLO ARB	U		53	10		8,23	5,48
652	65	433		36-ULIVETO	3		18	20		2,82	2,82
653	65	435	AA	1-SEMINATIVO	4		9	10		1,64	2,11
	65	435	AB	36-ULIVETO	2		35	33		10,95	6,39



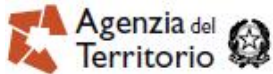
### Ufficio del Territorio di POTENZA

**Particelle catastali aggiornate sulla base del contenuto delle  
dichiarazioni presentate agli Organismi Pagatori nell'anno 2009  
(ai sensi del comma 33 dell'art. 2 del D.L. 3.10.2006, n. 262, convertito con  
modificazioni dalla legge 24.11.2006, n. 286, e successive modificazioni)**

**Comune di MELFI (Codice nazionale: F104)**

**TOTALE PARTICELLE: 817**

DATI IDENTIFICATIVI				DATI DI CLASSAMENTO							
N.	Foglio	Part	Porz	Qualità	Classe	Superficie			Deduzioni	Dominicale	Agrario
						Ha	Are	Ca			
654	65	437		36-ULIVETO	3		6	15		0,95	0,95
655	65	457	AA	36-ULIVETO	4		40	55		5,24	5,24
	65	457	AB	92-PASCOLO ARB	U		4	85		0,75	0,5
656	65	491	AA	36-ULIVETO	2		24	8		7,46	4,35
	65	491	AB	29-VIGNETO	3		1	22		0,57	0,5
657	65	508	AA	1-SEMINATIVO	4		1	42		0,26	0,33
	65	508	AB	36-ULIVETO	5		33	88		2,62	3,5
658	67	2	AA	1-SEMINATIVO	3		75	1		23,24	19,37
	67	2	AB	92-PASCOLO ARB	U		10	85		1,68	1,12
659	68	33		2-SEMIN IRRIG	U		99	22		117,86	61,49
660	68	50	AA	2-SEMIN IRRIG	U	1	26	90		150,74	78,65
	68	50	AB	1-SEMINATIVO	4		7	93		1,43	1,84
661	69	114	AA	36-ULIVETO	3		7	10		1,1	1,1
	69	114	AB	1-SEMINATIVO	5		1	31		0,14	0,24
662	69	118	AA	36-ULIVETO	3		61	38		9,51	9,51
	69	118	AB	29-VIGNETO	3		1	62		0,75	0,67
663	69	123	AA	1-SEMINATIVO	4		99	81		18,04	23,2
	69	123	AB	36-ULIVETO	3		5	3		0,78	0,78
664	69	226	AA	1-SEMINATIVO	5		6	70		0,69	1,21
	69	226	AB	36-ULIVETO	4		2	84		0,37	0,37
	69	226	AC	92-PASCOLO ARB	U		2	36		0,37	0,24
665	69	263		99-BOSCO ALTO	1		6	68		1,03	0,21
666	69	336	AA	36-ULIVETO	3		4	62		0,72	0,72
	69	336	AB	29-VIGNETO	3		5	58		2,59	2,31
667	70	103	AA	34-VIGN ULIVET	3		2	49		0,77	1,16
	70	103	AB	36-ULIVETO	2		16	46		5,1	2,98
668	70	118	AA	36-ULIVETO	5		1	73		0,13	0,18
	70	118	AB	92-PASCOLO ARB	U		64	7		9,93	6,62
669	70	134		36-ULIVETO	2		9	5		2,8	1,64
670	70	151	AA	36-ULIVETO	2		9	45		2,93	1,71
	70	151	AB	29-VIGNETO	3		74	38		34,57	30,73
671	70	289	AA	36-ULIVETO	1		50	61		23,52	10,46
	70	289	AB	29-VIGNETO	3		2	99		1,39	1,24



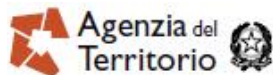
### Ufficio del Territorio di POTENZA

**Particelle catastali aggiornate sulla base del contenuto delle  
dichiarazioni presentate agli Organismi Pagatori nell'anno 2009  
(ai sensi del comma 33 dell'art. 2 del D.L. 3.10.2006, n. 262, convertito con  
modificazioni dalla legge 24.11.2006, n. 286, e successive modificazioni)**

**Comune di MELFI (Codice nazionale: F104)**

**TOTALE PARTICELLE: 817**

DATI IDENTIFICATIVI				DATI DI CLASSAMENTO							
N.	Foglio	Part	Porz	Qualità	Classe	Superficie			Deduzioni	Dominicale	Agrario
						Ha	Are	Ca			
672	70	294		29-VIGNETO	3		4	66		2,17	1,93
673	72	8	AA	1-SEMINATIVO	4	3	33	99		60,37	77,62
	72	8	AB	92-PASCOLO ARB	U	4	11	94		63,82	42,55
674	72	190	AA	1-SEMINATIVO	4	2	78	23		50,29	64,66
	72	190	AB	92-PASCOLO ARB	U		42	28		6,55	4,37
675	72	267		92-PASCOLO ARB	U		77	7		11,94	7,96
676	72	307	AA	1-SEMINATIVO	1	1	54	40		95,69	55,82
	72	307	AB	92-PASCOLO ARB	U		8	0		1,24	0,83
677	73	17		1-SEMINATIVO	5		75	7		7,75	13,57
678	73	19		1-SEMINATIVO	5		28	62		2,96	5,17
679	73	63		36-ULIVETO	2		15	0		4,65	2,71
680	73	70		36-ULIVETO	2		39	57		12,26	7,15
681	73	71		36-ULIVETO	2		6	27		1,94	1,13
682	73	79		36-ULIVETO	2		6	2		1,87	1,09
683	73	103	AA	36-ULIVETO	2		11	59		3,59	2,1
	73	103	AB	29-VIGNETO	2		6	30		7,32	2,93
684	73	273	AA	36-ULIVETO	2		9	0		2,79	1,63
	73	273	AB	1-SEMINATIVO	5		32	15		3,32	5,81
685	73	304	AA	36-ULIVETO	2		2	28		0,71	0,41
	73	304	AB	29-VIGNETO	1		3	68		5,7	1,9
686	73	384	AA	1-SEMINATIVO	4		1	26		0,23	0,29
	73	384	AB	29-VIGNETO	3		3	84		1,78	1,59
687	73	404	AA	1-SEMINATIVO	5		8	73		0,9	1,58
	73	404	AB	36-ULIVETO	2		7	78		2,41	1,41
	73	404	AC	29-VIGNETO	3		13	16		6,12	5,44
688	74	86	AA	1-SEMINATIVO	4		14	36		2,6	3,34
	74	86	AB	36-ULIVETO	3		5	11		0,79	0,79
689	74	124		36-ULIVETO	3		8	52		1,32	1,32
690	74	332	AA	1-SEMINATIVO	3		22	78		7,06	5,88
	74	332	AB	36-ULIVETO	3		8	62		1,34	1,34
691	74	335		36-ULIVETO	3		12	38		1,92	1,92
692	74	370	AA	1-SEMINATIVO	4		12	32		2,23	2,86
	74	370	AB	36-ULIVETO	4		25	33		3,27	3,27



### Ufficio del Territorio di POTENZA

**Particelle catastali aggiornate sulla base del contenuto delle  
dichiarazioni presentate agli Organismi Pagatori nell'anno 2009  
(ai sensi del comma 33 dell'art. 2 del D.L. 3.10.2006, n. 262, convertito con  
modificazioni dalla legge 24.11.2006, n. 286, e successive modificazioni)**

**Comune di MELFI (Codice nazionale: F104)**

**TOTALE PARTICELLE: 817**

DATI IDENTIFICATIVI				DATI DI CLASSAMENTO							
N.	Foglio	Part	Porz	Qualità	Classe	Superficie			Deduzioni	Dominicale	Agrario
						Ha	Are	Ca			
693	74	513	AA	36-ULIVETO	3		7	0		1,08	1,08
	74	513	AB	34-VIGN ULIVET	1		6	60		7,84	4,09
694	74	1860	AA	1-SEMINATIVO	4		50	0		9,04	11,62
	74	1860	AB	47-FRUTTETO	1		22	37		26,57	13,86
695	75	111		36-ULIVETO	2		23	64		7,33	4,27
696	75	139		36-ULIVETO	2		38	81		12,03	7,02
697	75	178		36-ULIVETO	2		21	12		6,54	3,82
698	75	235		36-ULIVETO	2		92	94		28,8	16,8
699	75	300	AA	29-VIGNETO	3		3	6		1,42	1,26
	75	300	AB	92-PASCOLO ARB	U		3	39		0,53	0,35
	75	300	AC	36-ULIVETO	2		0	48		0,15	0,09
700	75	303		29-VIGNETO	3		8	97		4,17	3,71
701	75	375		36-ULIVETO	2		60	95		18,89	11,02
702	75	379		36-ULIVETO	2		28	45		8,82	5,14
703	75	399	AA	36-ULIVETO	2		3	17		0,98	0,57
	75	399	AB	34-VIGN ULIVET	1		5	64		6,7	3,5
704	75	455	AA	36-ULIVETO	2		5	2		1,56	0,91
	75	455	AB	29-VIGNETO	3		4	41		2,05	1,82
705	75	782	AA	17-ORTO	U		46	47		38,4	26,4
	75	782	AB	36-ULIVETO	2		52	46		16,26	9,48
	75	782	AC	29-VIGNETO	3		18	68		8,68	7,72
	75	782	AD	91-PASCOLO	3		42	86		4,43	3,76
706	75	845		36-ULIVETO	2		12	24		3,79	2,21
707	75	854	AA	36-ULIVETO	2		3	8		0,95	0,56
	75	854	AB	34-VIGN ULIVET	2		6	15		5,08	3,49
708	76	117	AA	36-ULIVETO	3		42	50		6,58	6,58
	76	117	AB	29-VIGNETO	2		8	40		9,76	3,9
709	77	34		92-PASCOLO ARB	U		54	72		8,48	5,65
710	77	36	AA	91-PASCOLO	4		8	25		0,55	0,64
	77	36	AB	36-ULIVETO	2		11	12		3,45	2,01
	77	36	AC	92-PASCOLO ARB	U		7	25		1,12	0,75
711	77	71	AA	36-ULIVETO	2		31	27		9,69	5,65
	77	71	AB	91-PASCOLO	4		29	22		1,96	2,26



### Ufficio del Territorio di POTENZA

**Particelle catastali aggiornate sulla base del contenuto delle  
dichiarazioni presentate agli Organismi Pagatori nell'anno 2009  
(ai sensi del comma 33 dell'art. 2 del D.L. 3.10.2006, n. 262, convertito con  
modificazioni dalla legge 24.11.2006, n. 286, e successive modificazioni)**

**Comune di MELFI (Codice nazionale: F104)**

**TOTALE PARTICELLE: 817**

DATI IDENTIFICATIVI				DATI DI CLASSAMENTO							
N.	Foglio	Part	Porz	Qualità	Classe	Superficie			Deduzioni	Dominicale	Agrario
						Ha	Are	Ca			
712	77	127	AA	1-SEMINATIVO	5		19	74		2,04	3,57
	77	127	AB	92-PASCOLO ARB	U		83	82		12,99	8,66
713	77	144	AA	1-SEMINATIVO	3		71	15		22,05	18,37
	77	144	AB	36-ULIVETO	2		2	29		0,71	0,41
	77	144	AC	92-PASCOLO ARB	U		2	94		0,46	0,3
714	77	412		36-ULIVETO	2		22	70		7,03	4,1
715	77	845	AA	36-ULIVETO	2		1	67		0,52	0,3
	77	845	AB	92-PASCOLO ARB	U		19	86		3,08	2,05
716	77	867	AA	36-ULIVETO	2		3	92		1,21	0,71
	77	867	AB	29-VIGNETO	3		5	14		2,39	2,12
717	77	1104	AA	1-SEMINATIVO	3		5	9		1,58	1,31
	77	1104	AB	36-ULIVETO	2		16	70		5,17	3,02
	77	1104	AC	92-PASCOLO ARB	U		12	56		1,95	1,3
718	78	93	AA	36-ULIVETO	3		30	26		4,69	4,69
	78	93	AB	91-PASCOLO	3		8	14		0,84	0,71
719	79	21	AA	1-SEMINATIVO	4		14	11		2,55	3,28
	79	21	AB	36-ULIVETO	3		8	67		1,34	1,34
720	79	31	AA	1-SEMINATIVO	4		92	9		16,65	21,4
	79	31	AB	36-ULIVETO	3		12	48		1,93	1,93
721	79	61	AA	1-SEMINATIVO	3		69	97		21,68	18,07
	79	61	AB	92-PASCOLO ARB	U		2	0		0,31	0,21
722	79	101	AA	3-SEMIN ARBOR	5	1	29	96		26,85	36,92
	79	101	AB	36-ULIVETO	3		8	14		1,26	1,26
723	79	176	AA	36-ULIVETO	3		31	81		4,93	4,93
	79	176	AB	29-VIGNETO	3		2	23		1,04	0,92
724	79	228	AA	1-SEMINATIVO	3		7	40		2,29	1,91
	79	228	AB	36-ULIVETO	3		9	48		1,47	1,47
725	79	232		3-SEMIN ARBOR	4		5	96		1,85	1,85
726	79	272	AA	47-FRUTTETO	1		2	25		2,67	1,39
	79	272	AB	1-SEMINATIVO	4	1	11	97		20,24	26,02
	79	272	AC	36-ULIVETO	3		23	8		3,58	3,58
727	79	282		36-ULIVETO	3		6	20		0,96	0,96
728	79	283		36-ULIVETO	3		54	60		8,46	8,46



### Ufficio del Territorio di POTENZA

**Particelle catastali aggiornate sulla base del contenuto delle  
dichiarazioni presentate agli Organismi Pagatori nell'anno 2009  
(ai sensi del comma 33 dell'art. 2 del D.L. 3.10.2006, n. 262, convertito con  
modificazioni dalla legge 24.11.2006, n. 286, e successive modificazioni)**

**Comune di MELFI (Codice nazionale: F104)**

**TOTALE PARTICELLE: 817**

DATI IDENTIFICATIVI				DATI DI CLASSAMENTO							
N.	Foglio	Part	Porz	Qualità	Classe	Superficie			Deduzioni	Dominicale	Agrario
						Ha	Are	Ca			
729	79	291	AA	1-SEMINATIVO	4		38	17		6,9	8,87
	79	291	AB	36-ULIVETO	3		1	88		0,29	0,29
730	79	325		36-ULIVETO	3		10	73		1,66	1,66
731	79	389	AA	3-SEMIN ARBOR	5		4	92		1,02	1,4
	79	389	AB	36-ULIVETO	3		13	1		2,02	2,02
732	80	17		36-ULIVETO	3		23	8		3,58	3,58
733	80	277		36-ULIVETO	3		5	33		0,83	0,83
734	80	279		36-ULIVETO	3		23	25		3,6	3,6
735	80	300	AA	36-ULIVETO	2		6	84		2,12	1,24
	80	300	AB	29-VIGNETO	2		1	95		2,27	0,91
736	80	451	AA	3-SEMIN ARBOR	3		58	64		27,26	19,69
	80	451	AB	36-ULIVETO	3		70	0		10,85	10,85
737	81	11		36-ULIVETO	4		18	55		2,4	2,4
738	81	61		36-ULIVETO	4		2	88		0,37	0,37
739	81	77		36-ULIVETO	4	1	13	14		14,61	14,61
740	81	93	AA	36-ULIVETO	4		27	63		3,57	3,57
	81	93	AB	29-VIGNETO	3		9	64		4,48	3,98
741	81	180	AA	36-ULIVETO	1		50	43		23,44	10,42
	81	180	AB	92-PASCOLO ARB	U		14	80		2,29	1,53
742	81	541	AA	29-VIGNETO	3		0	62		0,29	0,26
	81	541	AB	36-ULIVETO	4		9	38		1,21	1,21
743	81	561	AA	36-ULIVETO	4		26	0		3,36	3,36
	81	561	AB	34-VIGN ULIVET	2		26	62		22	15,12
744	81	562		36-ULIVETO	4		69	81		9,01	9,01
745	81	563		36-ULIVETO	4		20	46		2,64	2,64
746	81	564	AA	36-ULIVETO	4		0	85		0,11	0,11
	81	564	AB	34-VIGN ULIVET	2		0	85		0,7	0,48
747	81	571	AA	36-ULIVETO	4		46	0		5,94	5,94
	81	571	AB	3-SEMIN ARBOR	2		14	66		9,84	5,3
748	81	572	AA	36-ULIVETO	4		2	46		0,32	0,32
	81	572	AB	3-SEMIN ARBOR	2		2	46		1,65	0,89
749	82	165		36-ULIVETO	4		40	1		5,17	5,17
750	83	28	AA	36-ULIVETO	2		41	17		12,76	7,44



### Ufficio del Territorio di POTENZA

**Particelle catastali aggiornate sulla base del contenuto delle  
dichiarazioni presentate agli Organismi Pagatori nell'anno 2009  
(ai sensi del comma 33 dell'art. 2 del D.L. 3.10.2006, n. 262, convertito con  
modificazioni dalla legge 24.11.2006, n. 286, e successive modificazioni)**

**Comune di MELFI (Codice nazionale: F104)**

**TOTALE PARTICELLE: 817**

DATI IDENTIFICATIVI				DATI DI CLASSAMENTO							
N.	Foglio	Part	Porz	Qualità	Classe	Superficie			Deduzioni	Dominicale	Agrario
						Ha	Are	Ca			
	83	28	AB	29-VIGNETO	2		28	54		33,16	13,27
751	83	165	AA	36-ULIVETO	2		21	26		6,59	3,84
	83	165	AB	29-VIGNETO	2		4	34		5,04	2,02
752	83	370	AA	1-SEMINATIVO	2		48	79		25,2	15,12
	83	370	AB	36-ULIVETO	3		70	55		10,93	10,93
753	83	450	AA	36-ULIVETO	3		18	75		2,91	2,91
	83	450	AB	47-FRUTTETO	1		17	3		20,23	10,55
754	83	549	AA	36-ULIVETO	2		27	5		8,38	4,89
	83	549	AB	29-VIGNETO	2		5	46		6,34	2,54
755	84	167	AA	36-ULIVETO	4		39	70		5,13	5,13
	84	167	AB	92-PASCOLO ARB	U		27	70		4,29	2,86
756	84	217		36-ULIVETO	4	1	79	83		23,22	23,22
757	84	935	AA	59-CAST FRUTTO	3		29	70		8,44	2,61
	84	935	AB	92-PASCOLO ARB	U		6	4		0,94	0,62
758	84	937	AA	36-ULIVETO	1	2	77	31		128,9	57,29
	84	937	AB	29-VIGNETO	2		26	5		30,27	12,11
759	84	1020	AA	29-VIGNETO	2		8	81		10,24	4,09
	84	1020	AB	92-PASCOLO ARB	U		31	2		4,81	3,2
	84	1020	AC	36-ULIVETO	5		6	54		0,51	0,68
760	84	1022	AA	92-PASCOLO ARB	U		18	56		2,88	1,92
	84	1022	AB	36-ULIVETO	5		5	21		0,4	0,54
761	85	194	AA	36-ULIVETO	2		29	38		9,1	5,31
	85	194	AB	91-PASCOLO	3		13	99		1,45	1,23
762	85	297		91-PASCOLO	3		19	63		2,03	1,72
763	85	352	AA	36-ULIVETO	4		6	30		0,81	0,81
	85	352	AB	92-PASCOLO ARB	U		13	84		2,14	1,43
764	85	354	AA	36-ULIVETO	4		58	64		7,57	7,57
	85	354	AB	91-PASCOLO	3		1	4		0,11	0,09
	85	354	AC	92-PASCOLO ARB	U		4	4		0,63	0,42
765	85	356	AA	36-ULIVETO	2		12	18		3,77	2,2
	85	356	AB	93-PASC CESPUG	4		5	74		0,24	0,18
766	85	375	AA	36-ULIVETO	3		59	53		9,22	9,22
	85	375	AB	92-PASCOLO ARB	U		5	20		0,81	0,54



### Ufficio del Territorio di POTENZA

**Particelle catastali aggiornate sulla base del contenuto delle  
dichiarazioni presentate agli Organismi Pagatori nell'anno 2009  
(ai sensi del comma 33 dell'art. 2 del D.L. 3.10.2006, n. 262, convertito con  
modificazioni dalla legge 24.11.2006, n. 286, e successive modificazioni)**

**Comune di MELFI (Codice nazionale: F104)**

**TOTALE PARTICELLE: 817**

DATI IDENTIFICATIVI				DATI DI CLASSAMENTO							
N.	Foglio	Part	Porz	Qualità	Classe	Superficie			Deduzioni	Dominicale	Agrario
						Ha	Are	Ca			
767	85	414	AA	36-ULIVETO	2		8	31		2,58	1,5
	85	414	AB	92-PASCOLO ARB	U		1	19		0,18	0,12
768	86	103		36-ULIVETO	2		71	14		22,04	12,86
769	87	268	AA	1-SEMINATIVO	3		76	48		23,7	19,75
	87	268	AB	36-ULIVETO	3		8	50		1,32	1,32
770	87	277	AA	36-ULIVETO	3		17	12		2,65	2,65
	87	277	AB	1-SEMINATIVO	4		3	23		0,58	0,75
771	87	365	AA	29-VIGNETO	2		1	51		1,75	0,7
	87	365	AB	36-ULIVETO	3		25	38		3,93	3,93
772	87	429		36-ULIVETO	3		7	64		1,18	1,18
773	87	479		36-ULIVETO	3		16	0		2,48	2,48
774	87	561	AA	29-VIGNETO	2		17	3		19,79	7,92
	87	561	AB	1-SEMINATIVO	3		2	97		0,92	0,77
775	87	788	AA	1-SEMINATIVO	3		77	29		23,95	19,96
	87	788	AB	36-ULIVETO	3		5	97		0,92	0,92
776	88	154		92-PASCOLO ARB	U		6	40		0,99	0,66
777	88	191	AA	36-ULIVETO	3		5	55		0,86	0,86
	88	191	AB	1-SEMINATIVO	3		2	61		0,81	0,67
778	89	21		36-ULIVETO	2		30	5		9,31	5,43
779	89	29	AA	1-SEMINATIVO	3		45	36		14,06	11,71
	89	29	AB	36-ULIVETO	2		1	12		0,35	0,2
780	89	30	AA	1-SEMINATIVO	4		79	20		14,32	18,41
	89	30	AB	36-ULIVETO	2		4	10		1,27	0,74
781	89	32	AA	1-SEMINATIVO	3		26	77		8,3	6,91
	89	32	AB	36-ULIVETO	2	1	8	13		33,51	19,55
782	89	149	AA	36-ULIVETO	2		1	2		0,32	0,18
	89	149	AB	92-PASCOLO ARB	U		10	98		1,7	1,13
783	89	216	AA	36-ULIVETO	2		6	46		2	1,17
	89	216	AB	1-SEMINATIVO	3		0	37		0,11	0,1
784	92	92	AA	29-VIGNETO	3		10	90		5,07	4,5
	92	92	AB	97-BOSCO CEDUO	U		92	16		9,52	2,86
785	93	57	AA	36-ULIVETO	3		9	71		1,5	1,5
	93	57	AB	92-PASCOLO ARB	U		1	29		0,2	0,13



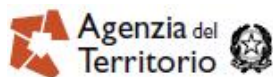
### Ufficio del Territorio di POTENZA

**Particelle catastali aggiornate sulla base del contenuto delle  
dichiarazioni presentate agli Organismi Pagatori nell'anno 2009  
(ai sensi del comma 33 dell'art. 2 del D.L. 3.10.2006, n. 262, convertito con  
modificazioni dalla legge 24.11.2006, n. 286, e successive modificazioni)**

**Comune di MELFI (Codice nazionale: F104)**

**TOTALE PARTICELLE: 817**

DATI IDENTIFICATIVI				DATI DI CLASSAMENTO							
N.	Foglio	Part	Porz	Qualità	Classe	Superficie			Deduzioni	Dominicale	Agrario
						Ha	Are	Ca			
786	94	5		36-ULIVETO	4		27	26		3,52	3,52
787	94	12		36-ULIVETO	4		4	36		0,56	0,56
788	94	13		36-ULIVETO	4		4	94		0,64	0,64
789	94	170	AA	36-ULIVETO	4		4	4		0,52	0,52
	94	170	AB	1-SEMINATIVO	5		5	66		0,58	1,02
790	94	379	AA	36-ULIVETO	5		12	28		0,95	1,27
	94	379	AB	92-PASCOLO ARB	U		19	72		3,06	2,04
791	94	436		92-PASCOLO ARB	U		8	52		1,32	0,88
792	94	578	AA	59-CAST FRUTTO	3		3	0		0,85	0,26
	94	578	AB	47-FRUTTETO	1		52	0		61,77	32,23
793	94	580		47-FRUTTETO	1		30	65		36,41	19
794	94	583		47-FRUTTETO	1		99	50		118,19	61,66
795	94	593		36-ULIVETO	4		28	34		3,66	3,66
796	94	595		36-ULIVETO	4		21	49		2,77	2,77
797	94	596		36-ULIVETO	4		20	58		2,66	2,66
798	94	630		47-FRUTTETO	1	1	31	99		156,78	81,8
799	94	638		36-ULIVETO	4		9	80		1,27	1,27
800	94	640		36-ULIVETO	4		2	12		0,27	0,27
801	94	675		36-ULIVETO	4		17	94		2,32	2,32
802	94	677		36-ULIVETO	4		10	47		1,35	1,35
803	95	111	AA	1-SEMINATIVO	5	1	1	63		10,5	18,37
	95	111	AB	36-ULIVETO	3		9	81		1,52	1,52
804	95	204		36-ULIVETO	3		23	10		3,58	3,58
805	95	307	AA	1-SEMINATIVO	4		40	64		7,35	9,44
	95	307	AB	36-ULIVETO	3		13	31		2,06	2,06
806	95	387	AA	1-SEMINATIVO	4		5	12		0,93	1,19
	95	387	AB	36-ULIVETO	3		3	76		0,58	0,58
807	96	30	AA	36-ULIVETO	3		4	60		0,71	0,71
	96	30	AB	29-VIGNETO	2		14	58		16,94	6,78
808	96	60		36-ULIVETO	3		8	48		1,31	1,31
809	96	145		36-ULIVETO	3		1	92		0,3	0,3
810	96	209	AA	1-SEMINATIVO	2		2	34		1,21	0,73
	96	209	AB	36-ULIVETO	3		7	96		1,23	1,23



### Ufficio del Territorio di POTENZA

**Particelle catastali aggiornate sulla base del contenuto delle  
dichiarazioni presentate agli Organismi Pagatori nell'anno 2009  
(ai sensi del comma 33 dell'art. 2 del D.L. 3.10.2006, n. 262, convertito con  
modificazioni dalla legge 24.11.2006, n. 286, e successive modificazioni)**

**Comune di MELFI (Codice nazionale: F104)**

**TOTALE PARTICELLE: 817**

DATI IDENTIFICATIVI				DATI DI CLASSAMENTO							
N.	Foglio	Part	Porz	Qualità	Classe	Superficie			Deduzioni	Dominicale	Agrario
						Ha	Are	Ca			
811	96	741	AA	1-SEMINATIVO	3		6	95		2,15	1,79
	96	741	AB	36-ULIVETO	3		6	25		0,97	0,97
812	97	87		36-ULIVETO	3		9	60		1,49	1,49
813	97	303		36-ULIVETO	3		5	21		0,81	0,81
814	97	305		36-ULIVETO	3		4	95		0,77	0,77
815	99	21		92-PASCOLO ARB	U	1	71	59		26,59	17,72
816	99	369	AA	91-PASCOLO	4		33	10		2,22	2,56
	99	369	AB	92-PASCOLO ARB	U		1	77		0,27	0,18
817	103	47		97-BOSCO CEDUO	U	2	12	44		21,94	6,58